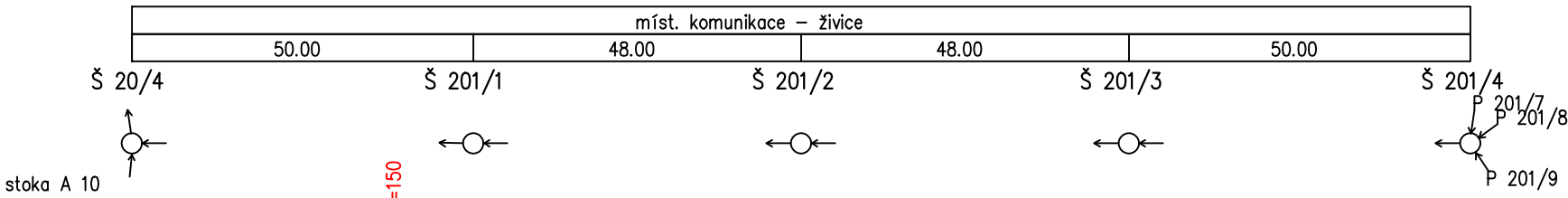
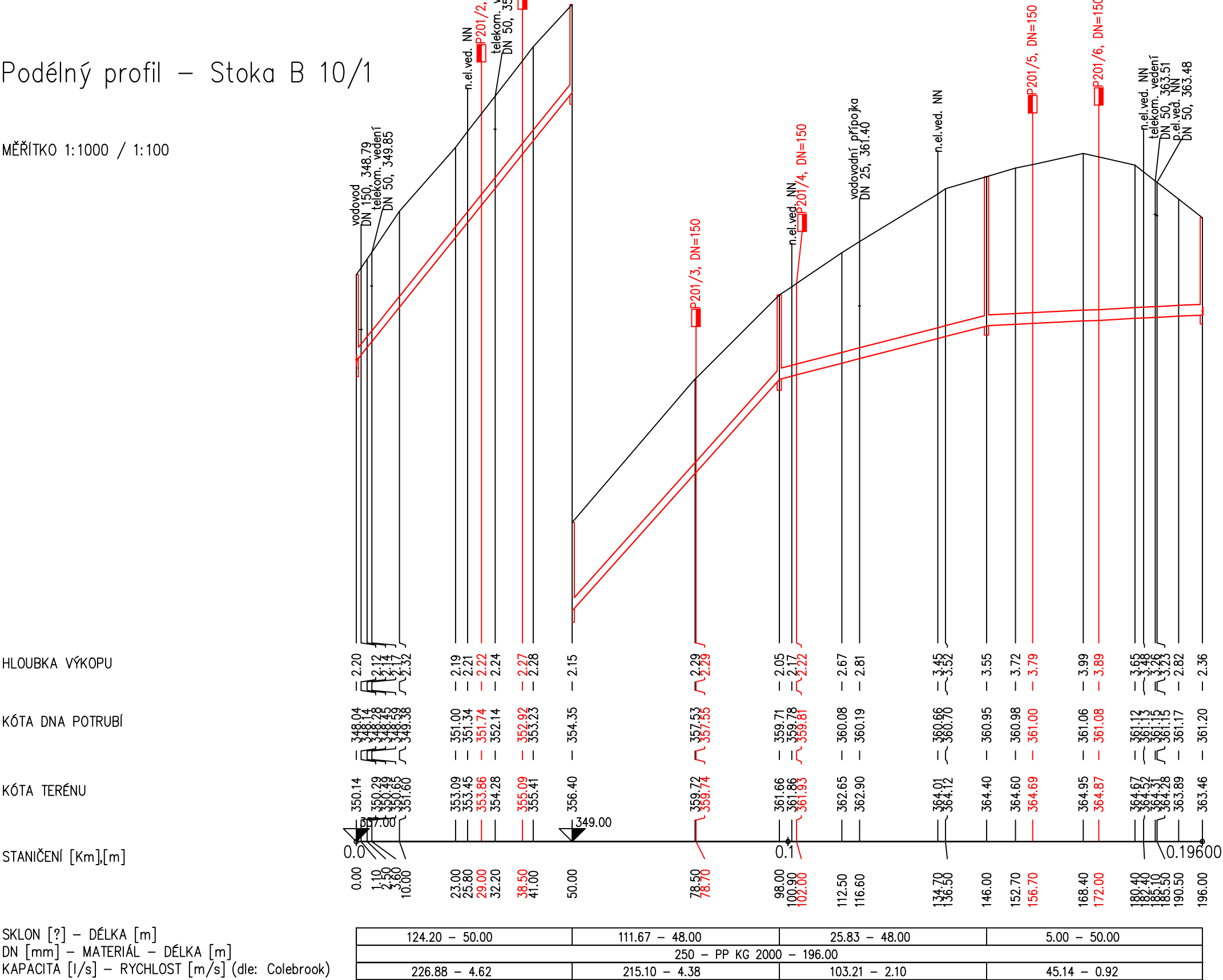


POVRCH ÚZEMÍ
VZDÁLENOST ŠACHET (m)
NÁZVY ŠACHET

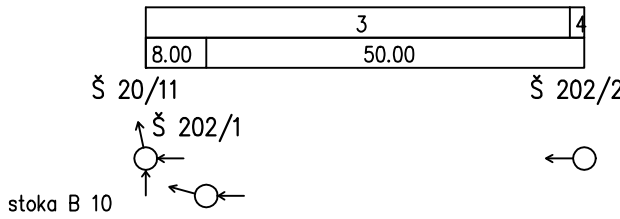


Podélný profil – Stoka B 10/1

MĚŘÍTKO 1:1000 / 1:100

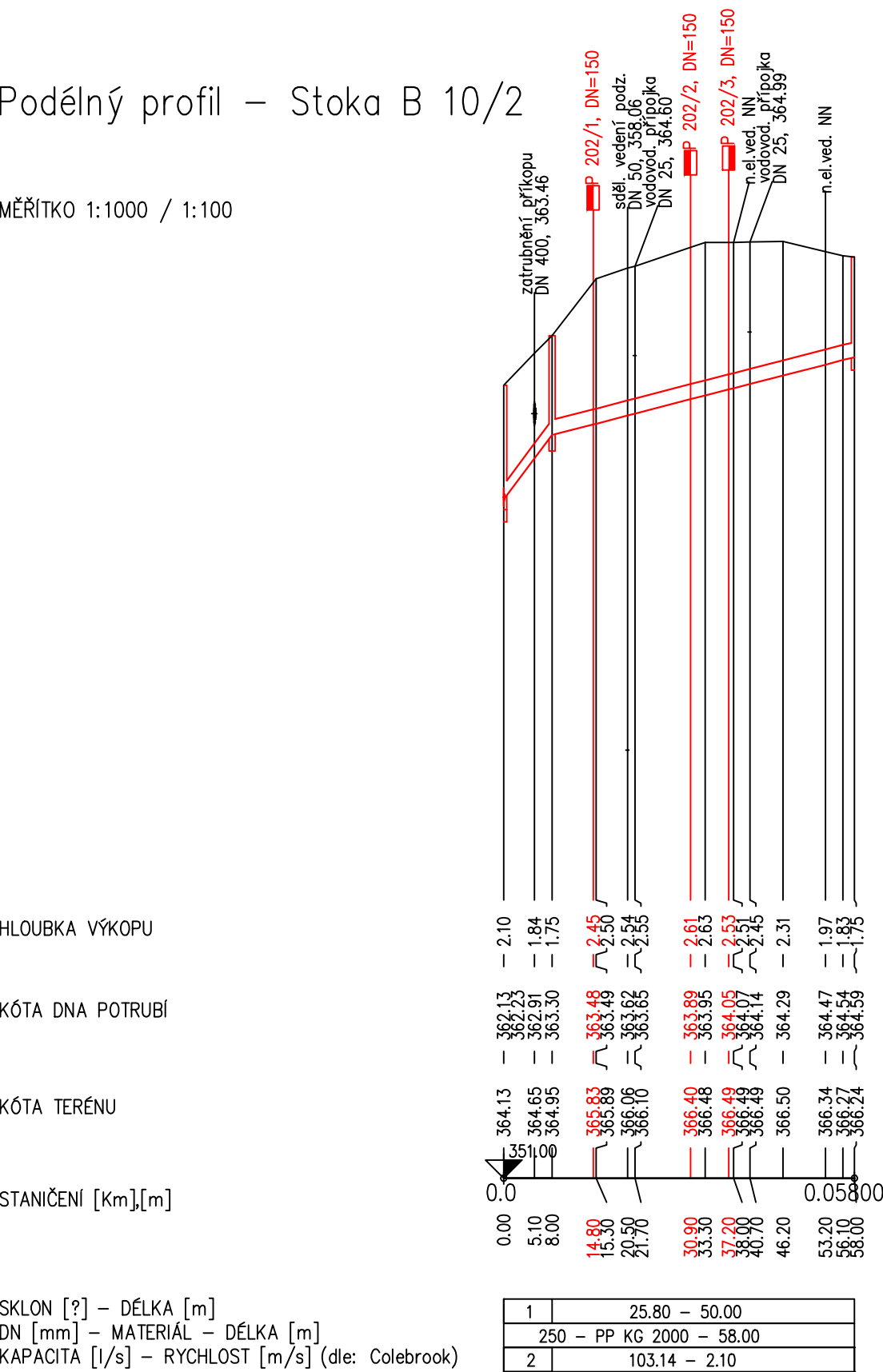


POVRCH ÚZEMÍ
VZDÁLENOST ŠACHET (m)
NÁZVY ŠACHET



Podélný profil – Stoka B 10/2

MĚŘÍTKO 1:1000 / 1:100



LEGENDA:
1) 133.75 – 8.00
2) 235.46 – 4.80
3) míst. komunikace – živice
4) příjezd nezp.

VÝŠKOVÝ SYSTÉM: BALT P. V.

SOUŘADNICOVÝ SYSTÉM: S-JTSK

3			
2			
1			
REVIZE	POPIS	DATUM	SCHVÁLIL

Sweco Hydroprojekt a.s. divize Morava Pracoviště Ostrava, Varenská 49, 729 02 Ostrava; ostrava@sweco.cz; www.sweco.cz				SWECO 	
VYPRACOVAL	Eva Ohnmachtová	HIP	Ing. Martin Jonšta	T. KONTROLA	Ing. Karel Hurt
PROJEKTANT	Ing. Martin Jonšta	ŘEDITEL DIVIZE	Ing. Vít Černý, Ph.D.	DATUM	01/2020
OBJEDNATEL	Metrostav a.s. - divize 1, Koželužská 2450/4, Praha 8			OKRES	Frýdek-Místek
AKCE: <div>Kanalizace Frýdek - Místek Skalice</div>				ČÍSLO ZAKÁZKY	220054 01 01
				STUPEŇ	RDS
				FORMÁT	4 A4
				MĚŘÍTKO	1 : 1000/100
				ARCHIVNÍ ČÍSLO	001/20/3
PŘÍLOHA: Podélný profil - stoka B10/1, B10/2				ČÍSLO PŘÍLOHY	D.1.1.3.12

Tato dokumentace včetně všech příloh (s výjimkou dat poskytnutých objednatelem) je duševním vlastnictvím akciové společnosti Sweco Hydroprojekt a.s. Objednatel této dokumentace je oprávněn ji využít k účelům vyplývajícím z uzavřené smlouvy bez jakéhokoliv omezení. Jiné osoby (jak fyzické, tak právnické) nejsou bez předchozího výslovného souhlasu objednatele oprávněny tuto dokumentaci ani její části jakkoli využívat, kopírovat (ani jiným způsobem rozmnožovat) nebo zpřístupnit dalším osobám.
Poznámka: Podpisy zpracovatelů jsou připojeny pouze k výtisku číslo 01 nebo originálu přílohy (matrici).