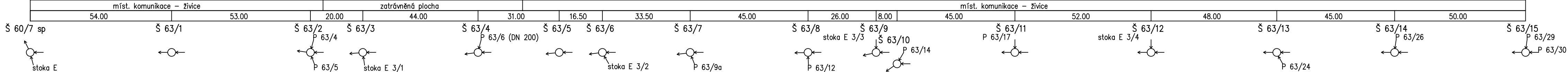
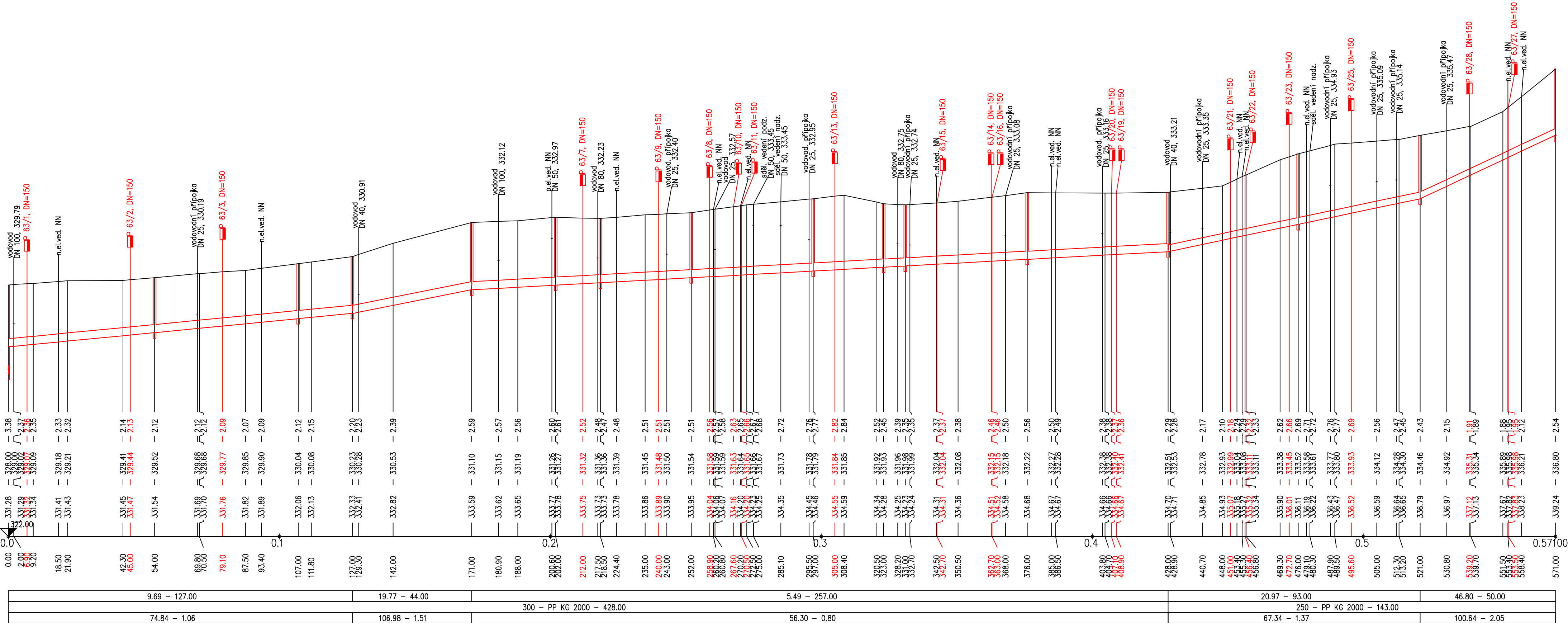


POVRCH ÚZEMÍ  
VZDÁLENOST ŠACHET (m)  
NÁZVY ŠACHET

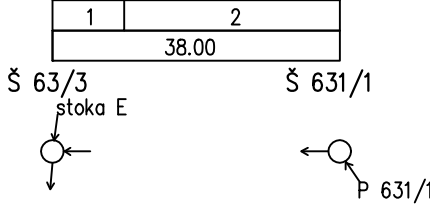


### Podélný profil – Stoa E 3

MĚŘÍTKO 1:1000 / 1:100



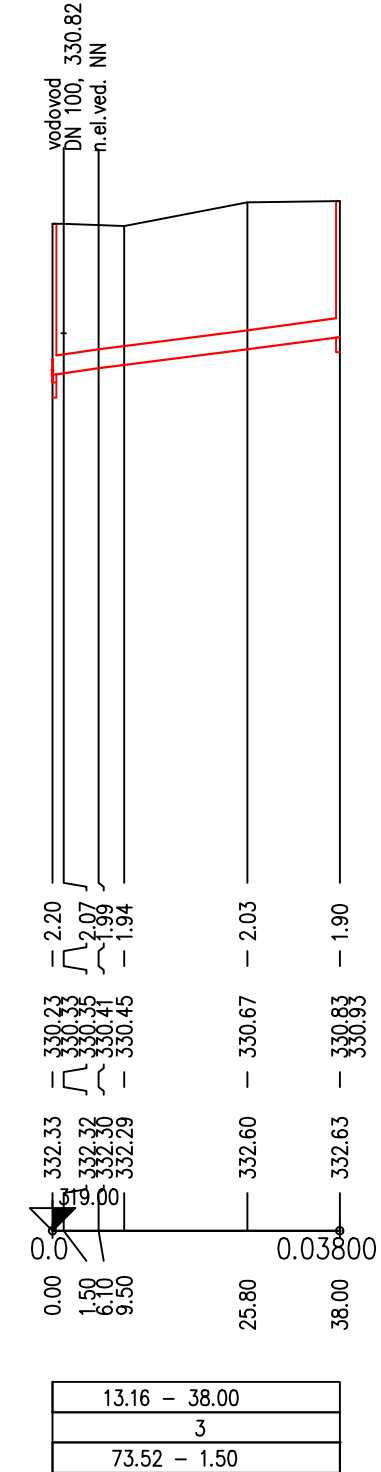
POVRCH ÚZEMÍ  
VZDÁLENOST ŠACHET (m)  
NÁZVY ŠACHET



LEGENDA:  
1) míst. komunikace – živice  
2) cesta – zpev.šterk  
3) 250 – PP KG 2000 – 38.00

### Podélný profil – Stoka E 3/4

MĚŘÍTKO 1:1000 / 1:100



HLOUBKA VÝKOPU

## KÓTA DNA POTRU

KÓTA TERÉNU

STANIČENÍ [Km],[m]

SKLON [°] – DÉLKA [m]  
DN [mm] – MATERIÁL – DÉLKA [m]  
KAPACITA [l/s] – RYCHLOST [m/s] (dle: Colebrook

13.16 – 38.00
3
73.52 – 1.50

VÝŠKOVÝ SYSTÉM: BALT P. V.		SOUŘADNICOVÝ SYSTÉM: S-JTSK	
3			
2			
1			
REVIZE	POPIS	DATUM	SCHVÁLIL

<b>Sweco Hydroprojekt a.s. divize Morava</b> Pracoviště Ostrava, Varenská 49, 729 02 Ostrava; ostrava@sweco.cz; www.sweco.cz				<b>SWECO</b> 	
VYPRACOVAL	Eva Ohnmachtová	HIP	Ing. Martin Jonšta	T. KONTROLA	Ing. Karel Hurt
PROJEKTANT	Ing. Martin Jonšta	ŘEDITEL DIVIZE	Ing. Vít Černý, Ph.D.	DATUM	01/2020
OBJEDNATEL	Metrostav a.s. - divize 1, Koželužská 2450/4, Praha 8			OKRES	Frýdek-Místek
<b>Kanalizace Frýdek - Místek Skalice</b>				ČÍSLO ZAKÁZKY	220054 01 01
				STUPEŇ	RDS
				FORMÁT	5 A4
				MĚŘÍTKO	1 : 1000/100
				ARCHIVNÍ ČÍSLO	001/20/3
PŘÍLOHA: Podélný profil - stoka E3, E3/1				ČÍSLO PŘÍLOHY	D.1.1.3.30

Tato dokumentace včetně všech příloh (s výjimkou dat poskytnutých objednatelům) je duševním vlastnictvím akciové společnosti Sweco Hydroprojekt a.s. Objednatel této dokumentace je oprávněn ji využít k účelům vyučujícím a uzavřené smlouvy bez jakéhokoli omezení. Jiné osoby (jak fyzické, tak právnické) nejsou bez předchozího výslovného souhlasu objednatele oprávněny tuto dokumentaci ani její části jakkoli využívat, kopírovat, ani jiným způsobem rozmnožovat nebo zřizovat dalšími osobám.

\*Poznámka: Podpisy zpracovatelů jsou připojeny pouze k výtisku číslo 01 nebo originálu přílohy (matriční).