

Odkanalizování oblasti povodí Olešná  
**KANALIZACE OBCE CHLEBOVICE**

**H. DOKLADY**

Vypracoval::

**PEVA-PLAST s.r.o.**

Vyšní Lhoty č.p. 213, 739 51 Vyšní Lhoty

Zodpovědný projektant:

Ing. Ivo Hejný

Datum: květen 2003

Zak.čís.: 03/022

Stupeň: projekt

Toto rozhodnutí nabylo právní  
moci dne : 6. 8. 2002  
a je vykonatelné -4-

- Ing. Pladný -

Městský úřad ve Frýdku-Místku, Radniční č.p. 1148, Frýdek, 738 22 Frýdek-Místek  
stavební úřad

Č.j.: SÚ/1236/2002/Kup  
Vyřizuje: Ing. Kupková  
Č.tel. 0658/609245  
E-mail: kupkova.hana@frydek-mistek.cz

Frýdek-Místek 3. července 2002

Město Frýdek-Místek zastoupeno starostou, zde  
zast. PEVA-Plast, s.r.o., Pionýrů č.p.2069, Frýdek - Místek, Místek, 738 01 Frýdek-Místek

MĚSTSKÝ ÚŘAD Frýdek-Místek		0. dep.
Doslo:	7196-03-2002	zprac.
č.	738 01 Frýdek-Místek	zprac.
Pril.		

## VEŘEJNÁ VYHLÁŠKA

### ROZHODNUTÍ

č. 148/2002

### O UMÍSTĚNÍ STAVBY

Dne 3.4.2002 podalo Město Frýdek-Místek zastoupeno starostou, zde, zast. PEVA-Plast, s.r.o., Pionýrů č.p.2069, Frýdek - Místek, Místek, 738 01 Frýdek-Místek návrh na vydání územního rozhodnutí o umístění liniové stavby " Odkanalizování oblasti povodí Olešné - kanalizace obce Chlebovice " v katastrálním území Chlebovice .

Stavební úřad Městského úřadu ve Frýdku-Místku, jako stavební úřad příslušný dle ustanovení § 117 zákona č. 50/1976 Sb., o územním plánování a stavebním řádu (dále jen "stavební zákon"), v platném znění, návrh posoudil podle ust. §37 zákona č. 50/1976 Sb., o územním plánování a stavebním řádu (dále jen "stavební zákon"), v platném znění a na základě tohoto posouzení podle ustanovení § 39 stavebního zákona a § 4 vyhlášky č.132/1998 Sb

**v y d á v á**

**rozhodnutí o umístění liniové stavby**

" Odkanalizování oblasti povodí Olešné - kanalizace obce Chlebovice " v katastrálním území Chlebovice, na kterém se stavba umísťuje tak, jak je zakresleno v situačním výkrese stavby v M 1 :2000, který je nedílnou součástí podkladů pro vydání tohoto rozhodnutí.



Stavba řeší návrh veřejných gravitačních tras splaškových kanalizačních sběračů, čerpací stanici ČS1 v severní části obce s výtlakem se zaústěním do projektované kmenové stoky, čerpací stanici ČS 2 pro výhledovou zástavbu s výtlakem zaústěným do gravitační kanalizace a obsahuje tyto stavební objekty:

- SO 01 gravitační splašková kanalizace
- SO 02 kanalizační přípojky
- SO 03 Čerpací stanice ČS 1
- SO 04 Čerpací stanice ČS 2 ( pro plánovanou zástavbu )
- SO 05 Výtlak z ČS 1
- SO 06 Výtlak z ČS 2
- SO 07 Přípojka NN z ČS 1
- SO 08 Přípojka NN z ČS 2
- SO 09 Přeložky inženýrských sítí

Celková délka stok činí 8 288 m.

Pro umístění a projektovou přípravu stavby se stanoví tyto podmínky :

1. Stavba bude řešena a realizována v rozsahu, který je uveden v dokumentaci pro územní řízení zpracované VODING Hranice, s.r.o., Zborovská 583, 753 01 Hranice, zak.č. 12 123.
2. Při zpracování projektové dokumentace musí být při styku, křížení a souběhu trasy se stávajícími venkovními i podzemními zařízeními dodrženy zákazy a omezení v ochranných a bezpečnostních pásmech dle platných zákonů, ČSN 73 6005 " Prostorová úprava vedení technického vybavení", ČSN 73 3050 "Zemní práce" a podmínky stanovené ve vyjádřeních jednotlivých správců sítí tak, jak jsou dokladovány v dokumentaci předložené k územnímu řízení.
3. Při zpracování projektové dokumentace budou dodržena ust. stavebního zákona č.50/76 Sb. v platném znění a vyhlášky č. 132/98 Sb. a vyhl.č. 137/98 Sb. Budou respektována stanoviska a rozhodnutí dotčených orgánů státní správy a účastníků řízení a podmínky dané jejich vyjádřením:
  - Lesy ČR, s.p., oblastní správa toků F-M, Nádražní č.p.2811, 738 01 Frýdek-Místek 29.3.2002, 0497/2002/9151/92/731, 21.1.2002,0099/2002/9151/92/7316.3.2002
  - Město Frýdek-Místek zast. Ing. Kusem, zde 18.1.2002, ŽPaZ/121/2002-Led
  - Město Frýdek-Místek zast. ing. Hronovským, zde 23.1.2002, DaS/154/2002/Ka
  - Město Frýdek-Místek zast. ing. Šabrnákem, zde 27.3.2002, OÚER/2002/382/Hu/R, 24.6.2002, OÚER/2002/828/Hu/R
  - Město Frýdek-Místek zast.ing. Kalužovou, zde 25.4.2002, OSOM/02/Kor
  - OKD, a.s. Důl Paskov, o.z., Staříč č.p.528, 739 43 Staříč 12.3.2002, RK 15/2002
  - OKD, a.s. IMGE, odštěpný závod, Smetanovo náměstí č.p.2, 702 00 Ostrava 2 5.4.2002, OL-2002/1212-Ing.Ko

- Památkový ústav Ostrava, Korejská č.p.12, 700 02 Ostrava 02 26.3.2002, 613/FM
- Pozemkový fond ČR, ÚP F-M, 4. května č.p.217, 738 02 Frýdek-Místek 2 18.3.2002, 2185/2001/2392/02
- SITEL, spol. s r.o. Praha, Nad elektrárnou 411, 106 00 Praha 106 15.3.2002, 1602-15-03-02
- Sm Energetika,a.s. RZ F-M, Riegrova č.p.832, Frýdek - Místek, 738 02 Frýdek-Místek 2 22.1.2002
- Sm Plynárenská,a.s. F-M, Palkovická č.p.1432, Frýdek - Místek, 738 02 Frýdek-Místek 2 18.1.2002, Big/59/01/2002
- Sm Plynárenská,a.s. Ostrava, Plynární 5, Ostrava1, 702 00 Ostrava 2 24.1.2002, Hl 000019/02
- Sm VaK,a.s. F-M, Beskydská 124, 738 02 Frýdek-Místek 2 21.2.2002, 02/41/SI-253/2002
- Sm energetika,a.s.Ostrava, řídicí syst.a dat.sítě, 28.října č.p.152, 709 02 Ostrava 28.1.2002, 521/Le
- SmVaK Ostrava a.s.,Správa Ostravského obl.vodovodu, 28. října č.p.169, 709 45 Ostrava 23.12.2001, 1221/07841/2002/Mal
- Správa silnic Moravskoslezského kraje, střed. F-M, Horymírova č.p.2287, 738 01 Frýdek-Místek 18.2.2002, 6/2002/304-Bř
- TS, a.s. F-M, 17. listopadu č.p.910, 738 02 Frýdek-Místek 2 21.1.2002, 25.6.2002
- Transgas, a.s., Limuzská č.p.12/3135, 100 98 Praha 10 Strašnice 15.3.2002, 975/02/5401/Mal/Pa
- TransgasNet, a.s., Limuzská č.p.12/3135, 100 98 Praha 10 14.3.2002, PT/491/02
- Zemědělská vodohospodářská správa, ÚP F-M, J. Kavky č.p.648, 738 02 Frýdek-Místek 2 15.3.2002, 40/FM/2002
- ČESKÝ TELECOM, a.s. oblast Morava o.z., TEDO-FM, 1. máje č.p.3, 709 31 Ostrava-Mariánské Hory 17.1.2002, 00120/02/FM/MO
- Ředitelství silnic a dálnic Brno, Šumavská č.p.33, 659 77 Brno 6.2.2002, 1009/02-10310
- Ředitelství silnic a dálnic ČR, správa Ostrava, Mojmírovců 5, 709 81 Ostrava - Mariánské Hory 17.1.2002, PO/281/02/Ře
- ALIATEL a.s., Sokolovská č.p.86, 186 00 Praha 86 15.3.2002
- SELF servis, s.r.o. Brno, Pálavské náměstí č.p.11, 628 00 Brno 28 14.3.2002, 2002/046
- České radiokomunikace a.s., obl. Sev. Moravy, Aleje č.p.407, Ostrava 28 - Hošťálkovice, 725 28 Ostrava 28 19.3.2002, 568/SSPS/2002/Kb
- HZS Moravskoslezského kraje, územní odb. F-M, PB, Pavlíkova č.p.2264, 738 02 Frýdek-Místek 2 13.3.2002, PREV-810/FM-2002
- Krajský úřad - Moravskoslezský kraj - odbor DaSH, ul. 28.října č.p.117, 702 18 Moravská Ostrava 28.1.2002, DSH/186/01/Hr
- MěÚ F-M odbor DaS, zde 23.1.2002, DaS/154/2002/Ka
- Obvodní báňský úřad Ostrava, Veleslavínova 18, pošt. schrán, 728 03 Ostrava 19.3.2002, 1799/2002-630/Ing.Bt/Nb
- Okresní úřad F-M, referát ŽP, Palackého č.p.115, 738 20 Frýdek-Místek 16.4.2002, RŽ-840/02/U/246, 1.7.2002, RŽ-les/1829/02/Kob/221.2
- OkÚ F-M Okresní hygienik, Palackého č.p.121, Frýdek - Místek, 738 02 Frýdek-Místek 2 14.3.2002, HK 215/2974/02



- OkÚ F-M referát DaSH, Palackého č.p.115, 738 02 Frýdek-Místek 2 18.3.2002, RD/32/280a/2002-Gu
  - OkÚ F-M referát RR, Palackého č.p.115, 738 02 Frýdek-Místek 2 6.2.2002, RRR/2002/Tof
  - Policie ČR, dopravní inspektorát F-M, Beskydská č.p.2061, 738 19 Frýdek-Místek 18.3.2002, ORFM-19-186/DI-02
  - Vojenská ubytovací a stavební správa Olomouc, Náměstí republiky č.p.1, 771 00 Olomouc 1 18.1.2002, 11143/2002-5110
4. Z hlediska ochrany zeleně je nutné respektovat ustanovení obecně závazné vyhlášky Řád zeleně města Frýdku-Místku a vyhlášky města Frýdku-Místku o překopech a záborech veřejného prostranství. Před zahájením výkopových prací bude na základě žádosti investora provedena pochůzka trasy se zástupcem odboru ŽPaZ před vydáním rozhodnutí o záboru veřejného prostranství.
  5. Vzhledem k tomu, že stavba je umístována na území ovlivněném důlní činností, bude při jejím navrhování respektována ČSN 73 0039 na parametry přetvoření terénu stanovené v odborném posudku OKD, a.s. IMGÉ, o.z. ze dne 5.4.2002 č.j. OL-2002/1212-Ing. Ko.
  6. Dočasné odnětí půdy ze zemědělského půdního fondu nepřekročí 1 rok včetně času potřebného k uvedení pozemků do původního stavu.
  7. Stavbou nesmí dojít ke zhoršení odtokových a hydrologických poměrů v území.
  8. Projekt organizace výstavby musí být řešen tak, aby byla chráněna stávající zeleň v průběhu stavby v souladu s ustanovením ČSN 18 920 ochrana stromů, porostů a ploch při stavebních činnostech čl. 3.5 a 3.9.
  9. Ke stavebnímu řízení musí být doloženy doklady opravňující realizaci stavby na pozemcích v cizím vlastnictví.
  10. Projektová dokumentace bude vypracována oprávněnou osobou.
  11. Žádost o vydání stavebního povolení bude podána u příslušného speciálního stavebního úřadu.

**Rozhodnutí o námitkách účastníků řízení:** Nebyly v řízení podány.

Toto územní rozhodnutí platí dva roky ode dne, kdy nabude právní moci. Nepozbude však platnost, jestliže v této lhůtě bude podána žádost o stavební povolení.

## Odůvodnění

Dne 3.4.2002 podal Město Frýdek-Místek zastoupeno starostou, zde, zast. PEVA-Plast, s.r.o., Pionýrů č.p.2069, Frýdek - Místek, Místek, 738 01 Frýdek-Místek na stavební úřad Městského úřadu ve Frýdku-Místku návrh na vydání rozhodnutí o umístění stavby " Odkanalizování oblasti povodí Olešné - kanalizace obce Chlebovice " v katastrálním území Chlebovice.

Protože předložený návrh neposkytoval dostatečné podklady pro posouzení navrhované stavby dle ustanovení § 3 vyhlášky č.132/1998 Sb., bylo územní řízení dne 25.6.2002 přerušeno a navrhovatel vyzván k odstranění nedostatků podání.

Po doplnění na základě předloženého návrhu oznámil stavební úřad Městského úřadu ve Frýdku-Místku dne 7.5.2002 zahájení územního řízení veřejnou vyhláškou z důvodu velkého rozsahu této liniové stavby a protože je pro území, jehož se návrh týká, zpracována územně plánovací dokumentace, na jejímž základě bylo možno návrh posoudit, upustil stavební úřad Městského úřadu ve Frýdku-Místku ve smyslu § 36 odst. 2 stavebního zákona od ústního jednání a stanovil pro účastníky řízení a dotčené orgány státní správy lhůtu pro vyjádření do 15 dnů od doručení tohoto oznámení.

Námítky ani připomínky nebyly podány.

Vlastnická práva k pozemkům dotčeným navrhovanou stavbou bylo prokázáno doložením výpisu z katastru nemovitostí. Současně byly doloženy písemné souhlasy převážné většiny vlastníků. Přestože některé souhlasy byly podmíněny splněním určitých požadavků a byly vysloveny i nesouhlasy, stavební úřad při svém rozhodování vycházel ze skutečnosti, že se v daném případě jedná dle schváleného územního plánu Města Frýdek-Místek, vyhl. č. 8/2000 o závazné části územního plánu, části VII, čl. 28 odstavce e) o stavbu veřejně prospěšnou, pro kterou lze v souladu s ust. § 38 stav. zák. č. 50/76 Sb., v platném znění vydat územní rozhodnutí o umístění stavby i bez souhlasu vlastníka.

Stavební úřad posoudil umístění stavby podle § 37 stavebního zákona a shledal, že její umístění odpovídá hlediskům péče o životní prostředí. Umístění vyhovuje obecným technickým požadavkům na výstavbu stanoveným vyhláškou vyhlášky č.137/1998 Sb. OTP i předpisům, které stanoví hygienické a protipožární podmínky.

## Poučení o odvolání

Proti tomuto rozhodnutí se lze odvolat do 15 dnů ode dne následujícího po dni jeho doručení k referátu regionálního rozvoje Okresního úřadu ve Frýdku-Místku, podáním u zdejšího stavebního úřadu.



## Upozornění

Výslovně se upozorňuje, že toto rozhodnutí nenahrazuje stavební povolení podle stavebního zákona.



  
Ing. Hana Mrozková  
vedoucí stavebního úřadu

**Poplatek :** Správní poplatek byl stanoven podle zákona č. 368/1992 Sb. o správních poplatcích v platném znění se nevyměřuje.

Toto oznámení musí být vyvěšeno po dobu 15 dnů.

Vyvěšeno dne ..... Sejmuto dne .....

Razítko, podpis orgánu, který potvrzuje vyvěšení a sejmutí oznámení.

**Příloha pro navrhovatele : DÚR**

**Doručí se:**

**Navrhovatel** (doporučeně do vlastních rukou na doručenkou)

1. PEVA-Plast, s.r.o., Pionýrů č.p.2069, Frýdek - Místek, Místek, 738 01 Frýdek-Místek
2. Město Frýdek-Místek – 1 x veřejná vyhláška k vyvěšení

**Dotčené orgány státní správy** (obálky po právní moci)

3. HZS Moravskoslezského kraje, územní odb. F-M, PB, Pavlíkova č.p.2264, 738 02 Frýdek-Místek 2
4. Krajský úřad - Moravskoslezský kraj - odbor DaSH, ul. 28.října č.p.117, 702 18 Moravská Ostrava
5. MěÚ F-M odbor DaS, zde,
6. Obvodní báňský úřad Ostrava, Veleslavínova 18, pošt. schrán, 728 03 Ostrava
7. Okresní úřad F-M, referát ŽP, Palackého č.p.115, 738 20 Frýdek-Místek
8. OkÚ F-M Okresní hygienik, Palackého č.p.121, Frýdek - Místek, 738 02 Frýdek-Místek 2
9. OkÚ F-M referát DaSH, Palackého č.p.115, 738 02 Frýdek-Místek 2
10. OkÚ F-M referát RR, Palackého č.p.115, 738 02 Frýdek-Místek 2
11. Policie ČR, dopravní inspektorát F-M, Beskydská č.p.2061, 738 19 Frýdek-Místek
12. Vojenská ubytovací a stavební správa Olomouc, Náměstí republiky č.p.1, 771 00 Olomouc 1

Stavební úřad - zpět

Č.j.: SÚ/1236/2002/Kup



(6)



# MĚSTSKÝ ÚŘAD, FRÝDEK-MÍSTEK

## ODBOR SPRÁVY OBECNÍHO MAJETKU

738 22 FRÝDEK-MÍSTEK, RADNIČNÍ 1148

Dok. č. 6

Investiční odbor  
p. Lojtkášková  
- z d e -

Naše značka  
OSOM/02/Kor

Vyřizuje/linka  
Korbášová/176

Frýdek-Místek  
2002-04 25

### Odkanalizování oblasti Olešné – kanalizace obce Chlebovice

Město Frýdek-Místek, zastoupené Ing. Hanou Kalužovou souhlasí se stavbou „Odkanalizování oblasti Olešné – kanalizace obce Chlebovice“ na pozemcích: p.č. 204, p.č. 260/3, p.č. 260/2, p.č. 1022/12, p.č. 843/19, p.č. 191/3, p.č. 190/1, p.č. 243/19, p.č. 1022/6, p.č. 127, p.č. 1022/13, p.č. 127/1, p.č. 125, p.č. 73, p.č. 79, p.č. 75, p.č. 703, p.č. 486/4, p.č. 491, p.č. 304/3, p.č. 632, p.č. 1022/8, p.č. 342, p.č. 343/1, p.č. 343/2, p.č. 362, p.č. 304/1, p.č. 359, p.č. 5, p.č. 6, p.č. 128/1, p.č. 11, p.č. 11, p.č. 426, p.č. 424, p.č. 437, p.č. 423, p.č. 377, PK 1549, PK 251/1, PK 106/5, PK 1508/2, PK 161, PK 230, PK 567, PK 432, vše k.ú. Chlebovice, které jsou ve vlastnictví Města Frýdek-Místek.

Toto vyjádření se vydává pro účely územního a stavebního řízení dle zákona č. 50/76 Sb. v platném znění.

S pozdravem

**Městský úřad**  
ve Frýdku-Místku 42

Ing. Hana Kalužová  
vedoucí odboru SOM

*Naše značka: Vyřizuje: Ing. Kalužová*



7  
MĚSTSKÝ ÚŘAD FRÝDEK-MÍSTEK  
ODBOR DOPRAVY A SLUŽEB

506 1. č. 7  
738 22 FRÝDEK-MÍSTEK, RADNIČNÍ 1148

165/02/Ing. J. Konečný  
čj. DaS/154/2002/Ka  
Vyřizuje: Kaplan  
tel. 0658/609 224

Frýdek-Místek 23.1.2002

VODING Hranice spol. s r.o.  
Zborovská 583

753 01 Hranice

**Vyjádření ke stavbě**

Město Frýdek-Místek, zastoupené odborem dopravy a služeb nemá z dopravního hlediska námitek k plánované stavbě „Odkanalizování oblasti povodí Olešné – kanalizace obce Chlebovice“, zakázkové číslo: 12123.

Před zahájením prací musí investor nebo provádějící firma požádat náš odbor o povolení k zásahu do pozemků města F-M. Protože bude nutný zásah do místních komunikací, musí být k žádosti doložen návrh dopravního řešení a dopravního značení po dobu stavby. Dopravní značení musí být odsouhlaseno odd. DI Policie ČR ve F-M a referátem dopravy OÚ F-M.

Před zahájením prací požadujeme provést pochůzku po trase stavby.

Toto vyjádření je platné pro územní i stavební řízení.

S pozdravem

Městský úřad  
ve Frýdku-Místku

Ing. Miroslav Hronovský  
vedoucí odboru DaS

Nejsme plátcí DPH



Telia International Carrier Czech Republic a.s.  
Jugoslávská 29, 120 00 Praha 2  
Tel: +420 224 007 100  
Fax: +420 224 007 112



Pro  
PEVA – PLAST, s.r.o.  
R. Spáčil  
Pionýrů 2069  
738 02 Frýdek – Místek

Vaše značka  
Naše značka  
0000-24-06-03

Vyřizuje  
Torsten Mehlhorn  
mobil : 724 055 399  
office: 5 472 123 89 ( BRNO )  
office : 2 240 071 00 ( PRAHA )  
mail:  
torsten.mehlhorn@swedianet.de

V Praze dne  
24.06.03

Věc: Vyjádření k existenci podzemních inženýrských sítí  
Stavební záměr Kanalizace obce Chlebovice (Frýdek – Místek)

Při realizaci Vámi plánovaných prací  
Kanalizace obce Chlebovice (Frýdek – Místek)

dojde ke styku s podzemním telekomunikačním vedením (PTV), jehož ochranné pásmo činí 1,5m od krajního vedení. Více viz náčrty.

Technické řešení ochrany telekomunikační sítě, případné přeložky trasy a úpravy uložení kabelového vedení je třeba projednat v rámci projektu s našim pověřeným pracovníkem. O zahájení zemních prací ve vzdálenosti menší než 1,5 m po stranách krajního vedení je třeba tohoto pracovníka prokazatelně (pisemnou formou) uvědomit. O vytýčení PTV je nutno požádat formou objednávky, kterou zašlete nejméně 2 týdny před požadovaným termínem na adresu:

**Torsten Mehlhorn TELIA, Jugoslávská 29,3F, 120 00 Praha 2**

Při provádění zemních nebo jiných prací, které mohou ohrozit PTV, je každý stavebník povinen učinit veškerá opatření, aby nedošlo k poškození PTV, zejména tím, že zajistí :

- před zahájením prací vyznačení polohy PTV přímo ve staveništi;
- prokazatelné seznámení pracovníků, kteří budou provádět práce, s polohou PTV;
- upozornění organizace provádějící práce na možnou polohovou odchylku uloženého PTV  $\pm 30$  cm od výkresové dokumentace;
- před zahájením výkopových prací odkrytí míst styků (křížení) ručně kopanými sondami a oznámení případných nesrovnalostí zjištěných těmito sondami pracovníšti, které vydalo toto vyjádření;
- upozornění pracovníků na to, aby při zemních pracích dbali nejvyšší opatrnosti, nepoužívali nevhodné nářadí a ve vzdálenosti 1,5 m po stranách krajního vedení PTV nepoužívali žádné mechanizační prostředky;
- dodržení normy ČSN 73 60 05 o prostorovém uspořádání sítí technického vybavení;
- řádné zabezpečení odkrytého PTV proti poškození při práci i proti poškození nepovolanou osobou;

Fakturační adresa : Telia International Carrier Czech Republic a.s., Jugoslávská 29  
Bankovní spojení : ABN AMRO BANK 130 964 / 5400  
Zápis do OR 30.10.2000 je veden u Městského soudu v Praze oddíl B, vložka 6808

DIČ 002 - 26 20 78 42  
IČO 26 20 78 42

- dodržování zákazu přejíždění tras PTV těžkými vozidly (mechanizací) a jejich patkování, pokud není provedena ochrana těchto tras proti mechanickému poškození;
- dodržování zákazu skládek a budování zařízení, která by znemožňovala přístup k PTV;
- aby nebyla snižována nebo zvyšována vrstva zeminy nad trasami PTV;
- aby nedošlo k poškození pomocných zařízení PTV a nebylo s nimi manipulováno (jedná se např. o nadzemní rozvaděče, kabelové označníky, patníky, tyče, **detekční folie**, lana a tyče ochranné nebo uzemňovací soustavy);
- aby organizace provádějící zemní práce zhuťovala zeminu pod kabely a ochrannými HDPE trubkami a vyzvala oprávněného pracovníka k provedení kontroly před zakrytím kabelů a ochranných HDPE trubek, zda nejsou viditelně poškozeny a zda byly dodrženy stanovené podmínky. Po provedení kontroly je nutné provést ochranu PTV (písek, cihly, fólie, ...);
- okamžité ohlášení každého poškození PTV oprávněnému pracovníkovi
- předání dokumentace skutečného provedení stavby v místech přiblížení stavby s PTV

V rámci projektových prací a při realizaci stavby je nutno při křížení či narušení ochranného pásma stávajícího vedení dálkového opt. kabelu nutno koordinovat a konzultovat techn. řešení se zástupcem TELIA INTERNATIONAL CARRIER, kontaktní osoba viz výše.

—případnou přeložku bude provádět fa. TELIA na náklady investora

—požadujeme navrhnout případnou přeložku v rámci projektu a zakreslit ji do projektové dokumentace


—techn. řešení křížení ( betonové žlaby, ochranné trubky apod.) konzultovat a zakreslit do proj.dokumentace

Veškeré vyvolané náklady související s ochranou opt. trasy při křížení či souběhu hradí investor.

Při žádosti o změnu nebo prodloužení územního rozhodnutí (stavebního povolení) je nutné požádat o nové vyjádření o existenci podzemních telekomunikačních vedení ve správě společnosti TELIA.

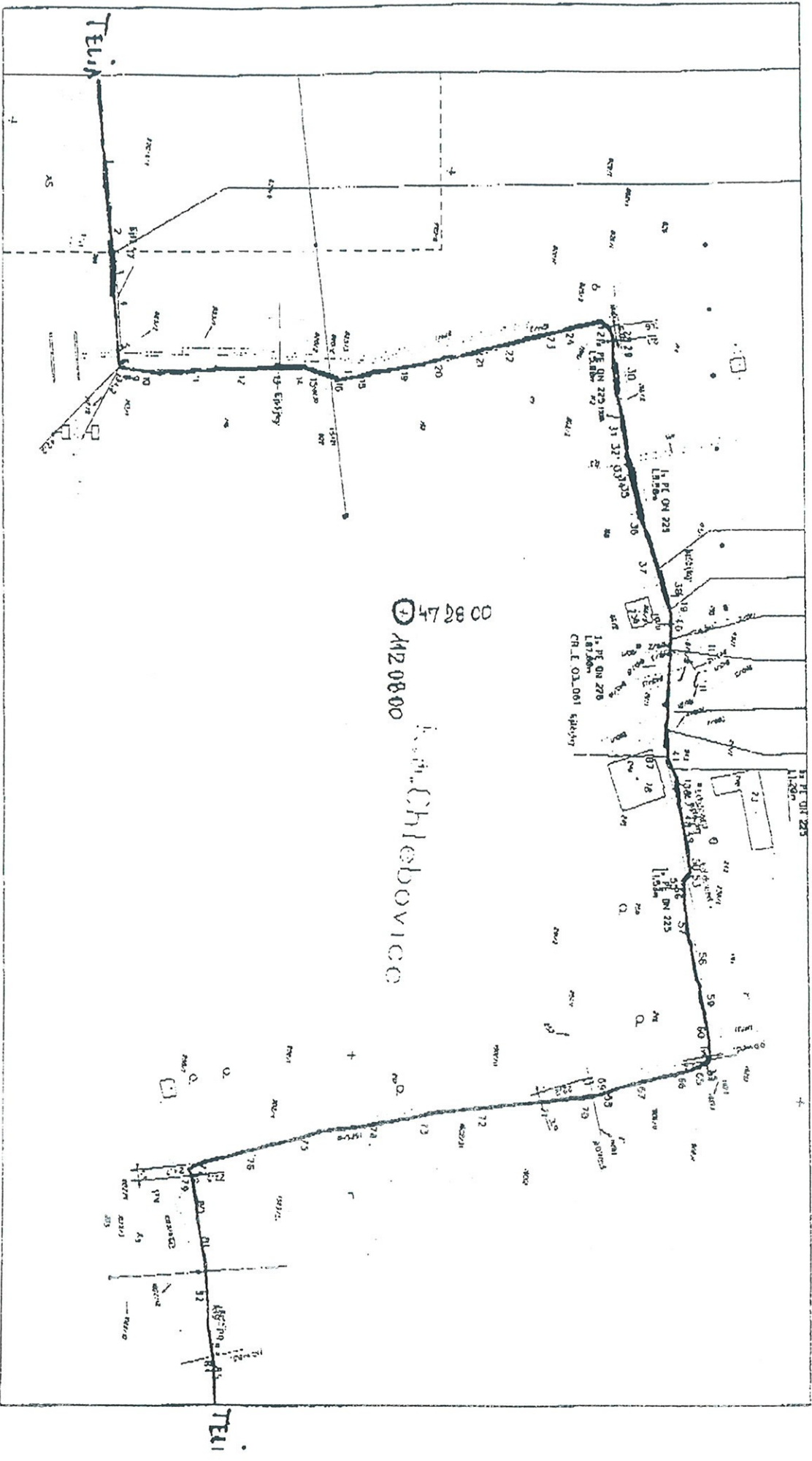
Platnost tohoto vyjádření 1 rok ode dne vydání.

S pozdravem

  
Torsten Mehlhorn  
( TELIA - SWEDIANET )



...Voute drawing NRO\_03\_027.DGN 24.06.2003 15:25:02



10

# Krajská hygienická stanice Moravskoslezského kraje se sídlem v Ostravě

ÚZEMNÍ PRACOVIŠTĚ FRÝDEK-MÍSTEK, PALACKÉHO 121, PSČ 738 02

VÁŠ DOPIS ZN.:

ZE DNE: 24.6.2003

NAŠE ZN.: 3636/215.32/03

VYŘIZUJE: Bačáková

TEL.: 558 418 310

FAX: 558 435 015

E-MAIL:

DATUM: 30.6.2003

PEVA – PLAST, s.r.o.

Vyšní Lhoty 213

739 51 Vyšní Lhoty

## Stanovisko k PD odkanalizování oblasti povodí Olešné – kanalizace obce Chlebovice

Na základě podání PEVA-PLAST, s.r.o. Vyšní Lhoty ze dne 25.6.2003 posoudila Krajská hygienická stanice Moravskoslezského kraje se sídlem v Ostravě, územní pracoviště Frýdek-Místek jako místně příslušný správní úřad, předloženou projektovou dokumentaci stavby odkanalizování oblasti povodí Olešné – kanalizace obce Chlebovice.

Po posouzení z hlediska požadavků ochrany veřejného zdraví konstatuje, že předloženou projektovou dokumentaci nejsou dotčeny zájmy chráněné orgány ochrany veřejného zdraví. Z tohoto důvodu není Krajská hygienická stanice Moravskoslezského kraje se sídlem v Ostravě, územní pracoviště Frýdek-Místek, v řízení o předmětném návrhu dotčeným správním úřadem a stanovisko ve smyslu § 126 odst. 1 stavebního zákona proto nevydává.

Ing. Jaroslav Sklenář  
vedoucí oddělení

hygieny obecné a komunální KHS MSK  
územní pracoviště Frýdek-Místek

### Rozdělovník:

1 x adresát + příloha

1 x KHS, ÚP F-M (odd. HOK)

**Krajská hygienická stanice  
Moravskoslezského kraje  
územní pracoviště Frýdek-Místek,  
Palackého 121** 2



PEVE-PLAST s r.o.

Vyšní Lhoty 213

739 51 Vyšní Lhoty

Váš dopis značky / Ze dne  
26.6. 2003Naše značka  
374/SSPS/2003/JoVyřizuje / Linka  
Ing. Jochec/599506153Místo odeslání / Dne  
Ostrava 30.7.2003Věc: **Kanalizace obce Chlebovice**

## Vyjádření

### k akci : Kanalizace obce Chlebovice

K výše uvedené plánované stavbě sdělujeme že : **D O J D E** ke styku s podzemním telekomunikačním vedením a zařízením sdělovací sítě ČRa, a.s. **pravděpodobně v blízkosti čerpací stanice ČS 1 v severní části obce.**

Provádění prací v blízkosti našich telekomunikačních vedení a zařízení povolujeme za těchto podmínek:

Při provádění zemních nebo jiných prací, které mohou ohrozit podzemní telekomunikační vedení a zařízení v blízkosti těchto vedení a zařízení, jste povinni podle § 88, odst. 10, zákona č. 151/2000 Sb. o telekomunikacích, učinit veškerá opatření, aby nedošlo k poškození telekomunikačních vedení a zařízení těmito pracemi, zejména tím, že:

- Uvědomíte ČRa, a.s. nebo organizaci, která vydala vyjádření k záměru stavebníka, o zahájení prací nejmeně 15 dní předem, s výzvou k vytýčení podzemních vedení a zařízení. Vytýčení zajistí kontaktní osoba viz níže, která Vám případně upřesní konkrétní podmínky provedení prací v dané lokalitě.
- Před zahájením prací vyznačíte polohy podzemního telekomunikačního vedení a zařízení přímo ve staveništi (trase).
- Prokazatelně seznámíte pracovníky, kteří budou provádět práce, s polohou tohoto vedení (zařízení).
- Upozorníte organizaci, provádějící práce na možnou polohovou odchylku 30 cm na obě strany uloženého vedení a zařízení od výkresové dokumentace.
- Upozorníte pracovníky, aby dbali při pracích v těchto místech největší opatrnosti, nepoužívali zde nevhodné





náradí a aby ve vzdálenosti 1,5 m po každé straně vyznačené trasy vedení (zařízení) nepoužívali žádné mechanizační prostředky (hloubící stroje, sbíječky apod.).

- f) Zajistíte, aby odkryté telekomunikační vedení (zařízení) bylo řádně zabezpečeno proti poškození a to nejen při provádění prací, ale i před poškozením třetími osobami.
- g) Dohlédněte, aby organizace provádějící práce zhutnila zeminu pod kabelem a vyzvala pracovníka technického provozu ČRa, k provedení kontroly před zakrytím kabelu. Ten ověří zda není vedení (zařízení) viditelně poškozeno a zda byly dodrženy stanovené podmínky a následně vydá souhlas k záhozu.
- h) Zajistíte, aby při křížení nebo souběhu s podzemními telekomunikačními vedeními (zařízeními) byla dodržena ČSN 73 60 05 "Prostorová úprava vedení technického vybavení" a aby bylo ohlášeno neprodleně každé poškození podzemního telekomunikačního vedení (zařízení) organizaci, která vydala toto vyjádření.
- i) Písemně ohlásíte ukončení prací organizaci, která vydala toto vyjádření.

Upozorňujeme, že nedodržení těchto podmínek je porušením právní povinnosti podle § 88 zákona č. 151/2000 Sb. o telekomunikacích a o změně dalších zákonů, v platném znění.

Toto vyjádření platí pro dokumentaci předloženou a ověřenou společností ČRa, a.s. nebo zmocněnou organizací pro rozsah prací na ní vyznačených. Pozbývá platnosti, jestliže se nezačne se stavebními pracemi uvedené stavby do dvou let od jeho vydání. Při žádosti o změnu nebo prodloužení územního rozhodnutí (stavebního povolení) je nutno požádat naší organizaci o nové vyjádření o existenci podzemních telekomunikačních vedení a zařízení.

Technické řešení souběhu, křížení, ve vztahu k ČSN 73 60 05, nepožadujeme předložit ke schválení. Vzhledem k tomu, že mohlo dojít bez vědomí správce telekomunikačního vedení (zařízení) ke změně jeho prostorového umístění, doporučujeme ověřit prostorovou polohu sondami.

Příloha : mapa

ČESKÉ RADIOKOMUNIKACE a.s.

útv. provozu přenosových systémů

U Nákladového nádraží 3144

130 00 Praha 3

-2-

za ČRa, a.s.

Ing. Petr Rozsival

vedoucí SSPS Ostrava

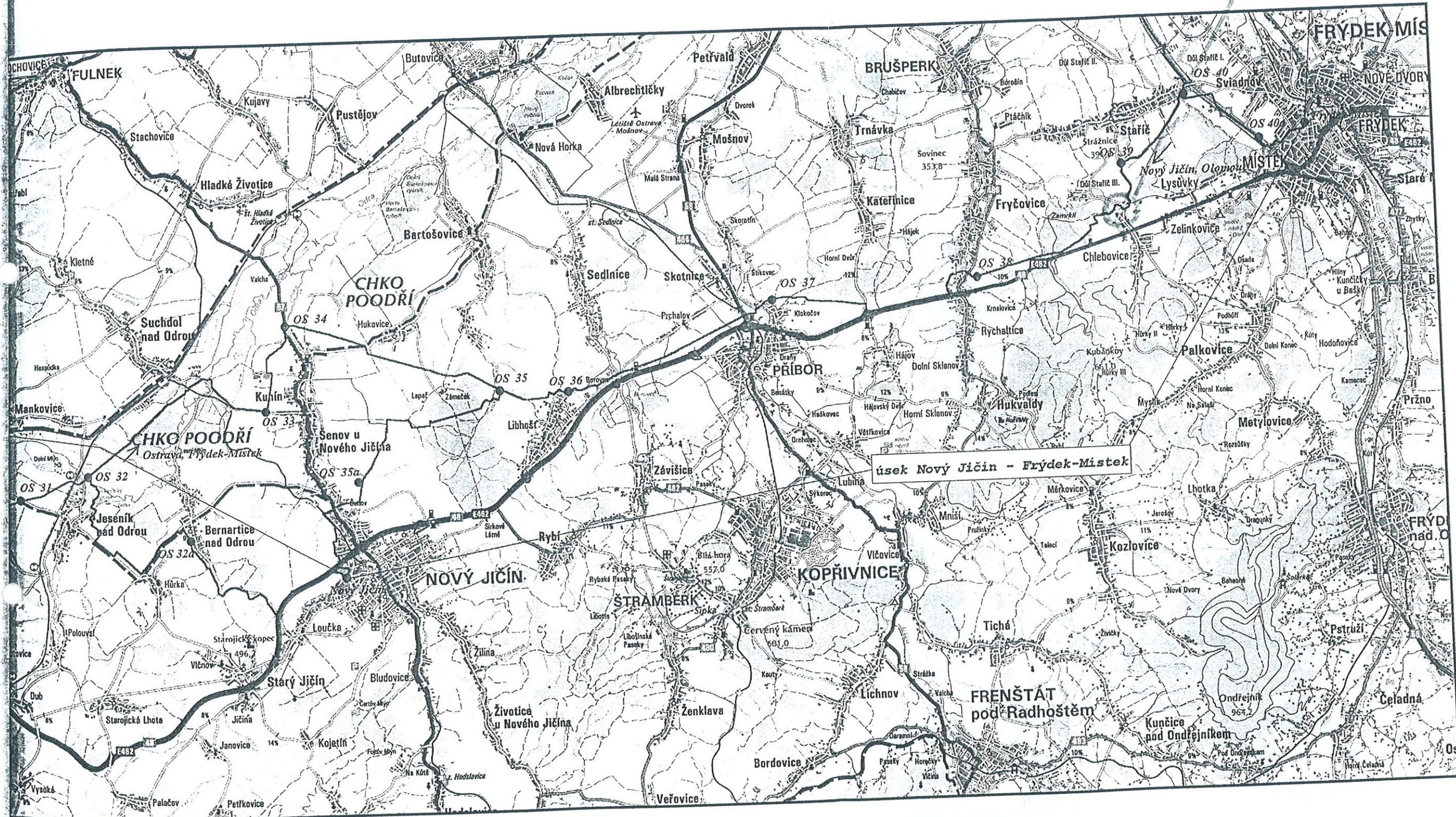


ický kabel ČRa Brno – Ostrava, úsek Nový Jičín – Frýdek-Místek

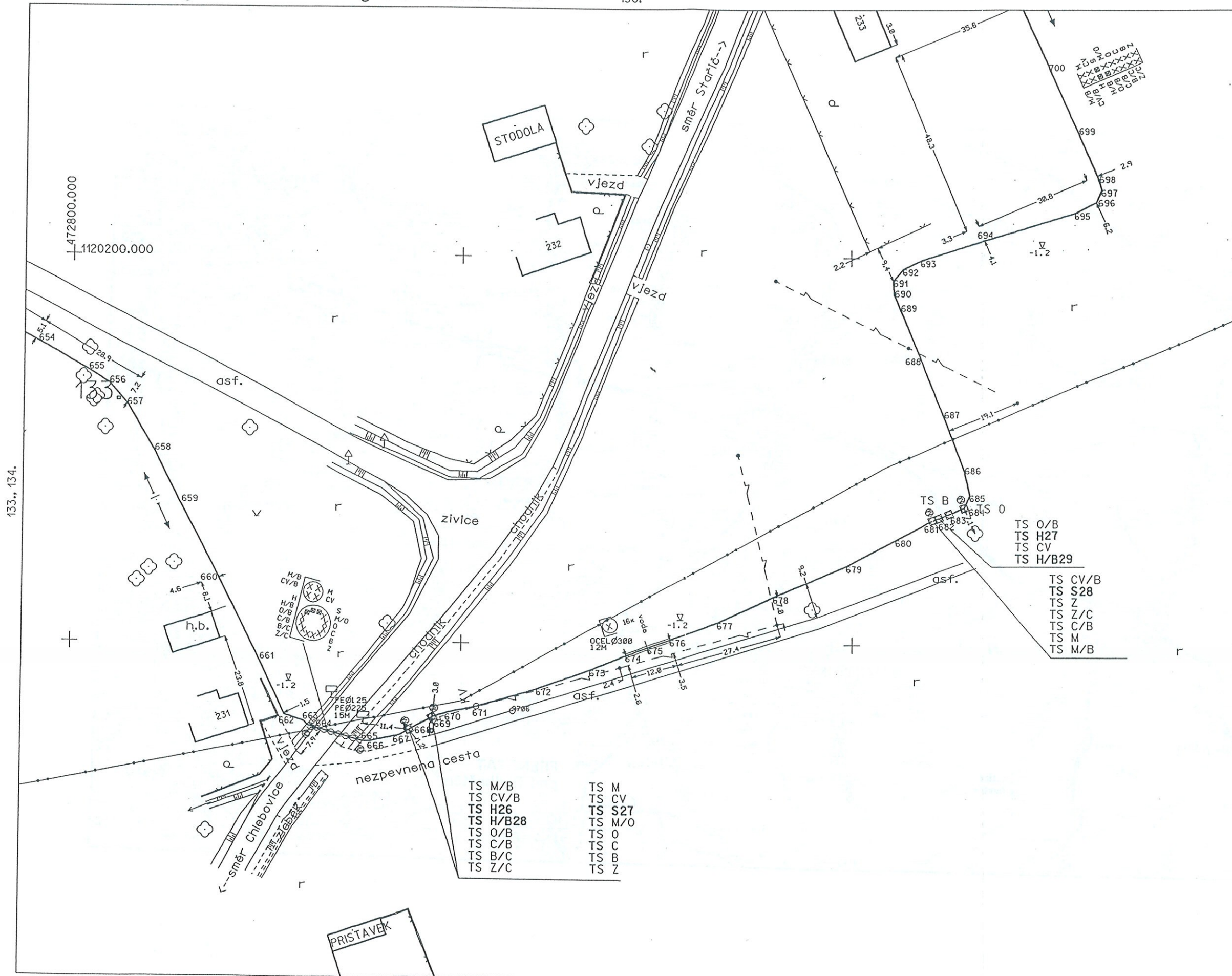
Přehledová mapa se zákresem optických spojek

LIST  
133  
134  
135

Detail

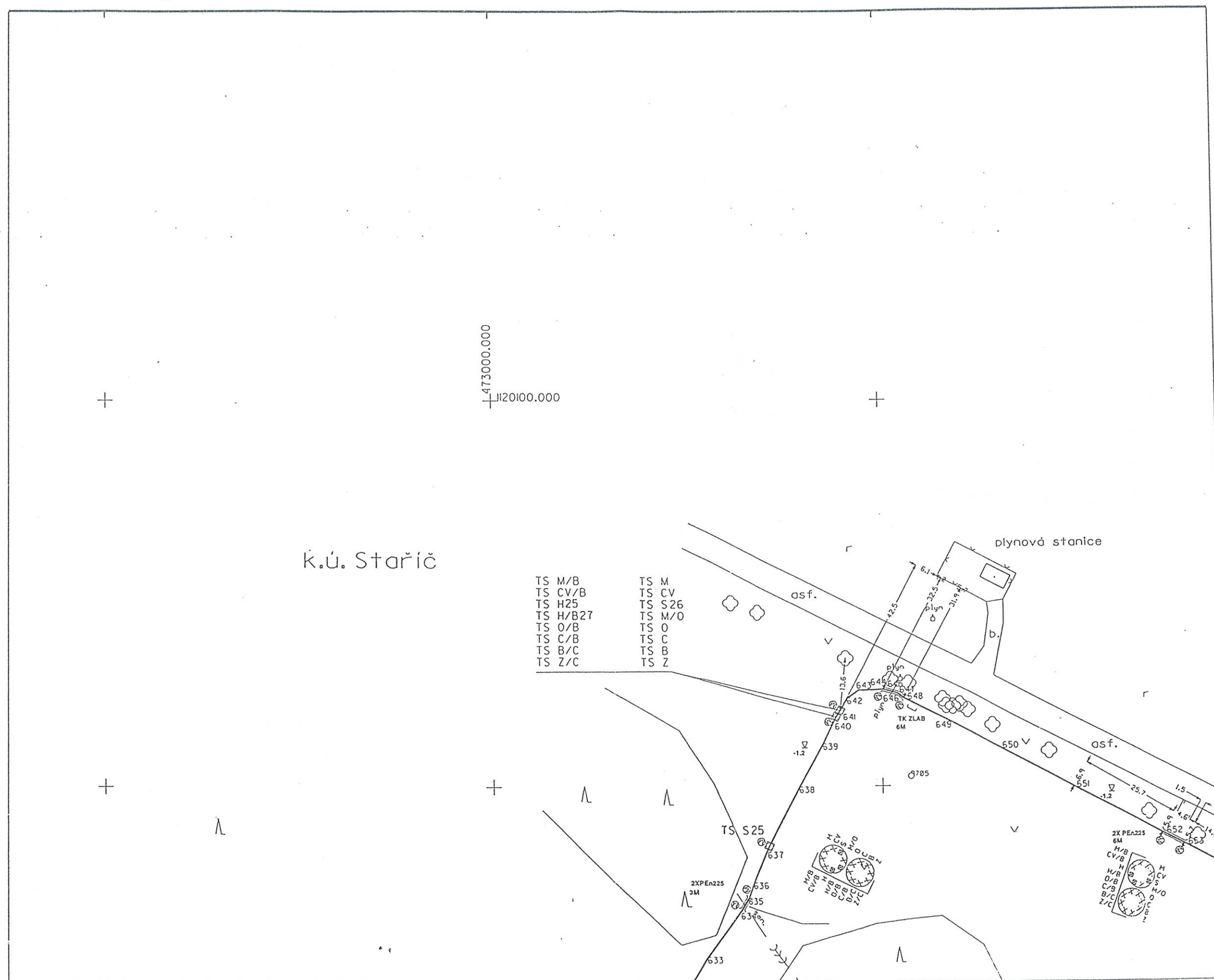




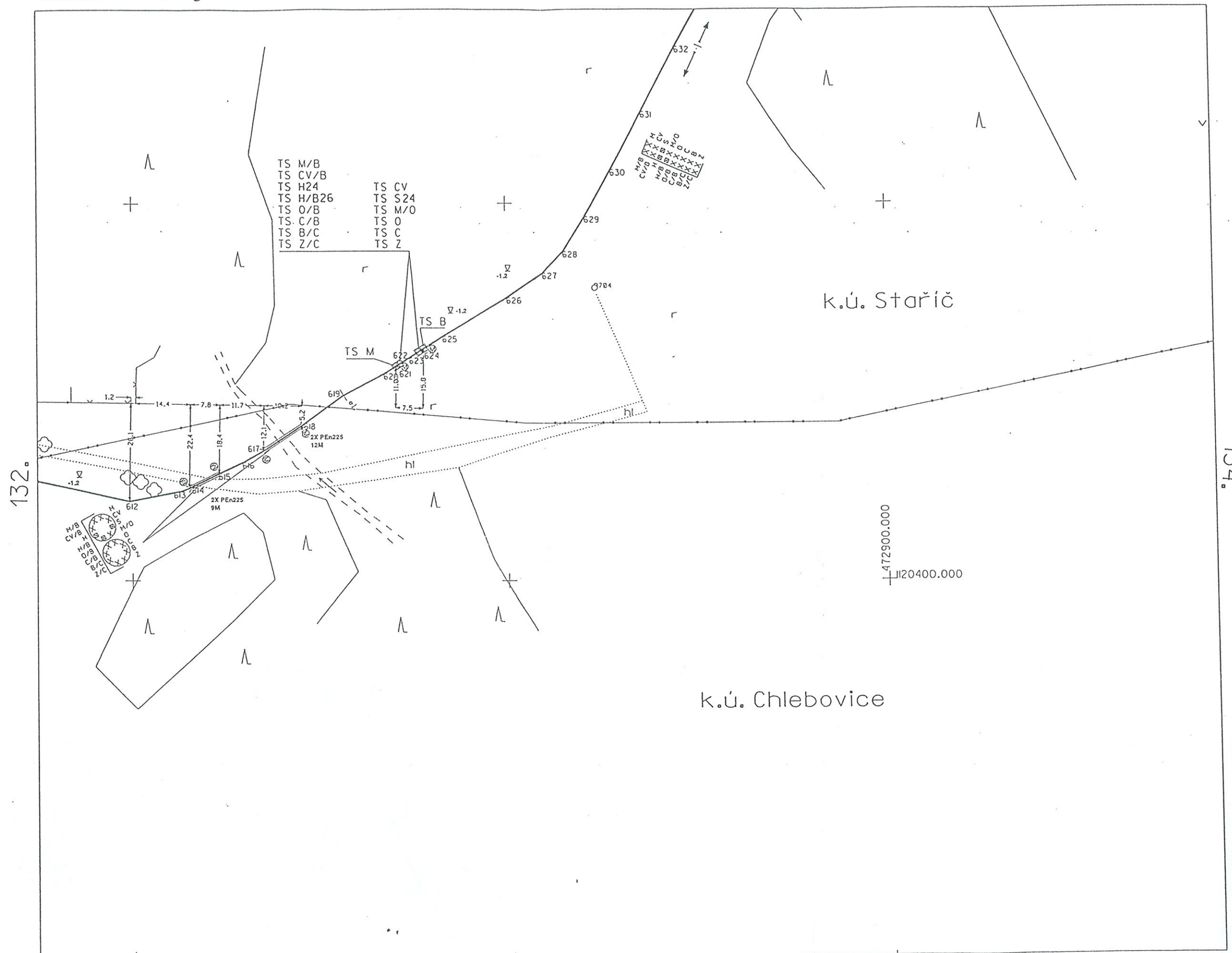


Měřítko 1 : 1000





135.



134.



V Brně dne 30.6. 2003

**PEVA-PLAST, s.r.o.  
Ing. Ivo Hejný  
Vyšní Lhoty 213  
739 51 Vyšní Lhoty**

č.: 103/03/201

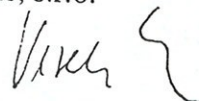
Věc: Vyjádření k územnímu a stavebnímu řízení:

- Akce: Odkanalizování oblasti povodí Olešné – kanalizace obce Chlebovice
- Katastrálních území:
- Investor: Město Frýdek-Místek

Firma SELF servis s.r.o. Pálavské náměstí 11, Brno 628 00, souhlasí s vydáním územního rozhodnutí a stavebního povolení na výše uvedenou akci, kterou nejsou dotčeny naše podzemních sítě.

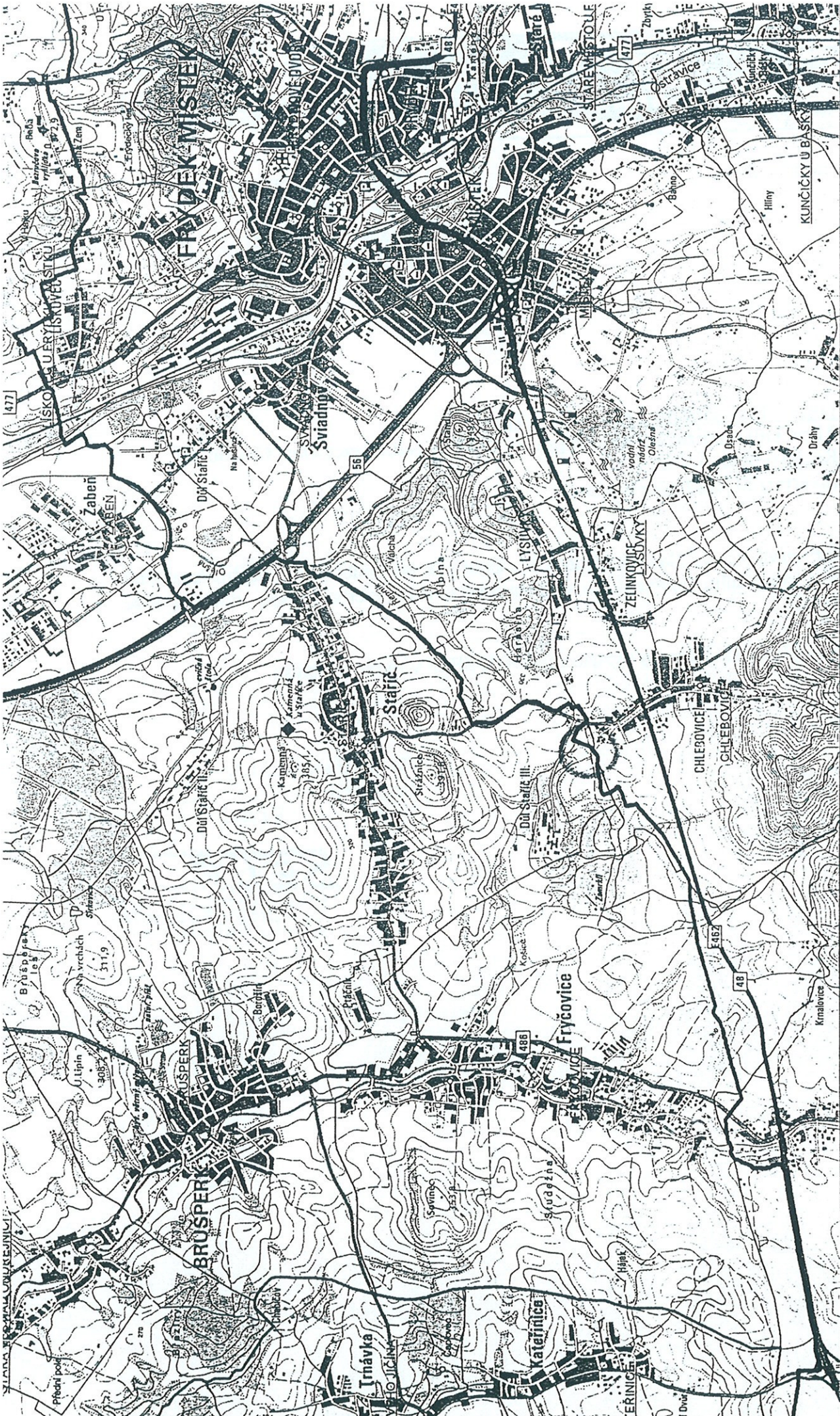
Pro informaci přikládám situaci s vyznačením DOK-SELF v zájmové oblasti.

Za SELF servis, s.r.o.  
Iva Veselá



**SELF** SERVIS s.r.o.  
Pálavské nám. 11, 628 00 Brno  
IČO: 16826016 DIČ: 269-16826016  
společnost zapsaná u KS Brno, oddíl C, vložka 1174





# Optická trasa Brno-Ostrava-Český Těšín

okres Frýdek-Místek

list č.1

1:50 000



13

# SPRÁVA SILNIC MORAVSKOSLEZSKÉHO KRAJE



příspěvková organizace, Úprkova 1, 702 23 Ostrava

**středisko Frýdek-Místek**

Horymírova 2287, 738 33 Frýdek-Místek

**PEVA – PLAST, s.r.o.**

**Vyšní Lhoty 213**

**739 51 Vyšní Lhoty**

Vaše značka:

Naše značka:  
6/2003/1779/Sk

Vyřizuje / linka:  
Skotnicová

Frýdek-Místek,  
11.7.2003

Věc:

Vyjádření pro SP stavby „Kanalizace obce Chlebovice“.

Dle předložené projektové dokumentace povede kanalizace ve vozovce v ose jízdního pruhu silnice III/4846 v km 0,0 – 0,370 sil. stan. vpravo a bude tuto silnici křížit 2 x překopem, dále v ose jízdního pruhu silnice III/4849 v km 0,0 – 0,430 m vlevo + protlak v km 0,580 sil. stan. V chodnících jsou uloženy ostatní inženýrské sítě – voda, plyn, kabel.

Nesouhlasíme s ukončením kanalizačních přípojek na hraně zpevněné komunikace, požadujeme ukončit přípojky asi 1 m od okraje živичného povrchu vozovky.

Technické podmínky pro uložení kanalizace v jízdním pruhu:

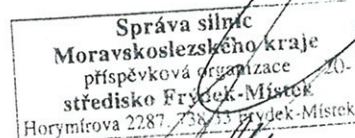
- poklopy revizních šachtic použít typu „BEGU“ s betonovým límcem - minimalizovat jejich počet
- pažená výkopová jáma
- hutnění podkladních vrstev konstrukce vozovky provádět v max. vrstvách 20 cm
- ihned po dokončení prací bude provedena v širší výkopu nová konstrukce vozovky - podkladní a ložní vrstvy, obrusná vrstva
  - v případě, že dojde k širšímu poškození živичné vrstvy, než bude vlastní šířka výkopu, bude opravena širší část, dle stanovených podmínek

V souladu s vyjádřením k úvodnímu projektu bude po dvou letech provedeného zásahu do silnice provedena oprava jednoho jízdního pruhu silnice III/4846 a celé šířky silnice III/4849 tj. odfrézování a položení nové živичné vrstvy asfaltového betonu ABS 50 mm s konečnou úpravou všech poklopů nacházejících se ve vozovce.

Před realizací požádá investor o sepsání smlouvy o užití silnice a Městský úřad ve Frýdku-Místku, odbor dopravy a silničního hospodářství vydá rozhodnutí ke zvláštnímu užívání silnic.

Po dokončení stavby bude na základě geometrického plánu uzavřena smlouva o zřízení věčného břemene.

Záruční lhůta pro provedení úprav v živичném povrchu vozovky bude 5 let.



**Ing. Radomír Vlk**  
vedoucí střediska

## Ředitelství silnic a dálnic ČR – závod Brno

Šumavská 33, 659 77 Brno



VODING Hranice spol. s r. o.  
Zborovská 583  
753 01 Hranice

247/02/Ing. V. Konečný

V odpovědi uvádějte naši značku

Váš dopis zn.

Ze dne

Naše značka

Vyřizuje

Linka

V Brně dne

53/02/Pr

23.1.2002

1009/02-10310

Novotná

05/4913 3396

6.2.2002

Věc:

**Chlebovice, okr. Frýdek - Místek – vyjádření k odkanalizování obce ve vztahu k trase výhledové komunikace R 48.**

Dne 24. 1. 2002 jsme od Vás obdrželi žádost o v jádření k zadání stavby na akci „Odkanalizování oblasti povodí Olešné – kanalizace obce Chlebovice“, okr. Frýdek – Místek, z důvodu koordinace stavb s trasou výhledové komunikace R 48.

Navržené kanalizační řad sekce „A“ kříží trasu v hledové komunikace R 48 v místě budoucího mostního objektu na R 48 přes stávající silnici III/4846 Chlebovice – Staříč.

Jak je patrné z příložené situace v měř. 1:2000, je uložení kanalizačních řadů v místě vzájemného křížení navrženo do konstrukce vozovk silnice III/4846 (t. j. pod budoucím mostním objektem) a v bezprostředním okolí je uložení řadů navrženo mimo budoucí silniční těleso.

S ohledem na výše uvedené, nemáme proti realizaci stavby kanalizace v navržen ch trasách ve vztahu k výhledové silnici R 48 zásadní připomínk . Přesto je třeba návrh kanalizačních tras v uvedeném místě projednat s investorem připravované silniční stavb R 48, t. j. s ŘSD ČR – správou Ostrava.

Dále upozorňujeme, že k návrhu tras kanalizačních řadů vůči stávajícím silnicím III/4846 a III/4849, především k uložení do jejich vozovek, v dá rozhodující stanovisko silniční správní úřad, t. j. referát dopravy OkÚ ve Frýdku – Místku a majetkov správce stávajících silnic II. a III. tříd , t. j. odbor dopravy KÚ Moravskoslezského kraje.

Závěrem sdělujeme, že ke křížení kanalizace s dnešní silnicí I/48 je závazné stanovisko majetkového správce stávajících silnic I. tříd , t. j. ŘSD ČR - správy Ostrava, vydané dne 17. 1. 2002 pod č. j. PO/281/02/Ře.

V příloze vracíme situaci v měř 1:2000.

Ředitelství silnic a dálnic ČR  
úsek výstavby Brno  
Ing. Josef Tomeš  
náměstek pro výstavbu silnic  
Ředitelství silnic a dálnic ČR  
závod BRNO  
Šumavská 33  
659 77 BRNO (21)  
ICO: 65993390  
DIČ: 004-65993390

Co: \* Ředitelství silnic a dálnic – správa Ostrava  
Mojmírovců 5, 709 81 Ostrava – Mariánské Hory  
\* KÚ Moravskoslezského kraje – odbor dopravy a SH  
28. října 117, 702 18 Ostrava  
\* Okresní úřad – referát dopravy  
Palackého 115, 738 20 Frýdek - Místek  
Příloha: 1 situace

020/02





ŘEDITELSTVÍ SILNIC A DÁLNIC ČR  
SPRÁVA OSTRAVA

15

PEVA-PLAST, s.r.o.

Vyšní Lhoty 213  
739 51 Vyšní Lhoty

V odpovědi uvádějte naši značku

Váš dopis zn.	Ze dne	Naše značka	Vyřizuje	Linka	V Ostravě dne
	24.6.2003	PÚ/144/03/Ře	pí.Rezacová	596 663 447	17.7.2003

Věc: **Odkanalizování oblasti povodí Olešné-kanalizace obce CHLEBOVICE**  
- vyjádření k dokumentaci pro stavební povolení

Předložená projektová dokumentace pro stavební povolení řeší odkanalizování místní části Frýdku-Místku, Chlebovice.

Předchozí projektová dokumentace, tj. ve stupni DÚR nám nebyla předložena.

Městský úřad ve Frýdku-Místku stavební úřad vydal rozhodnutí č. 148/2002 o umístění stavby dne 3.7.2002 č.j. SÚ/1236/2002/Kup. na základě našeho vyjádření k zadání stavby k výběru staveniště ze dne 17.1.2002 zn.: PO/281/02/Ře.

K projektové dokumentaci pro stavební povolení sdělujeme :

Oddílná splašková kanalizace bude napojena na kmenovou stoku DN 500, která je v současné době realizována v souběhu se stávající silnicí I/48.

Kanalizační stoky severní i jižní části Chlebovic budou napojeny do kanalizační šachty na kmenové stoce DN 500:

- Š 98 – stoka „C“ na silničním pozemku p.č. 1022/3 v k.ú. Chlebovice

- Š 102 – stoka „B“ a výtlač „V1“ na silničním pozemku p.č. 1022/1 v k.ú. Chlebovice.

V severní části obce budou kanalizační stoky gravitačně svedeny do podzemní čerpací stanice „ČS1“ odkud budou přečerpány výtlačem „V1“ do šachty Š 102 kmenové stoky DN 500.

Křížení se silnicí I/48 bude řešeno protlakem v cca km 39,550 provozního staničení, před mostem ev. č. 48-045.

Ředitelství silnic a dálnic ČR správa Ostrava z hlediska příslušnosti hospodaření k silnicím I. třídy s předloženým návrhem v zásadě souhlasí za podmínek :

- Navržená trasa kanalizace- stoka „A“ kříží trasu výhledové komunikace R 48 ( stavba Silnice I/48 Rychaltice-Frýdek-Místek( v místě budoucího mostního stavebního objektu SO 204 (most na silnici I/48 přes silnici III/4846 a potok Vodičná v km 18,324). Jelikož trasa kanalizace je v tomto úseku navržena do konstrukce vozovky sil. III/4846 ( SO 103) a v blízkosti trasy navržené kanalizace jsou i přeložky inženýrských sítí, je nutno požádat projektanta o koordinaci těchto staveb. Pro názornost přikládáme výřez situace naší stavby.

Adresa projektanta : DOPRAVNÍ STAVBY s.r.o., Wokerova 24, 779 00 Olomouc.

- K navrženému uložení kanalizace do konstrukce vozovky silnice III/4846 musí být ke stavebnímu řízení doloženo vyjádření majetkového správce silnic II.a III.třídy.
- Křížení silnice I/48 bude řešeno bezvýkopovou technologií.
- Chránička bude uložena kolmo k ose silnice a bude zasahovat min. 1 m za vnější hranu silničního tělesa.
- Zápichové jámy budou umístěny mimo vozovku silnice I/48 a silniční pozemek
- Délka chráničky a minimální krytí chráničky pod vozovkou ( min. 1800 mm pod niveletou vozovky) bude v souladu se směrnici MD ČR „Podchody vedení technického vybavení pod pozemními komunikacemi“ ze dne 31. 3. 1993 s účinností od 1. 5. 1993.
- Na silniční pozemek nesmí být vyvedeno žádné zařízení tvořící pevnou překážku včetně armatur.
- Výkopek ani jiný materiál nesmí být ukládán na vozovku a sil.pozemek.
- Nesmí být poškozeno těleso komunikace a zařízení v něm vybudovaná.
- Případné omezení silniční dopravy musí být projednáno s příslušným orgánem Policie ČR.
- Ke stavebnímu řízení uzavře investor s naší organizací smlouvu o podmínkách zřízení a budoucí smlouvě o právu věcného břemene k silničnímu pozemku p.č. 1022/1 a 1022/3 v k.ú. Chlebovice. Podkladem bude výpis z katastru nemovitostí a kopie katastrální mapy.
- V dostatečném předstihu před zahájením prací budou na žádost investora uzavřena nájemní smlouva a stanoveny podmínky k zvláštnímu užívání stavby silnice ve smyslu ustanovení § 25 odst. 6 písm c) bod 3.
- Rozhodnutí o zvláštním užívání silnice k umístění kanalizačního vedení vydá silniční správní úřad, kterým je Krajský úřad Moravskoslezského kraje, odbor dopravy a silničního hospodářství v Ostravě.

Ing. Mojmír Zmítka  
provozní náměstek



Příloha : situace dle textu  
Na vědomí : Ing. Krzyžanková - zde







(16) 30.1.16

# KRAJSKÝ ÚŘAD MORAVSKOSLEZSKÉHO KRAJE

odbor dopravy a silničního hospodářství

28. ŘÍJNA 117  
702 18, OSTRAVA

VÁŠ DOPIS ZN.: 53/02/Pr  
ZE DNE: 2002-01-18  
NAŠE ZN.: DSH/186/01/Hr

VYŘIZUJE: Hrdina J.  
TEL.: 069-5622122  
FAX: 069-5622126  
E-MAIL: jan.hrdina@kr-moravskoslezsky.cz

VODING Hranice spol. s.r.o.  
Zborovská 583  
753 01 Hranice

DATUM: 2002-01-28

## Stanovisko k projektové dokumentaci pro stavbu „Kanalizace Chlebovice „.

Dne 18. 1. 2002 byl Krajský úřad Moravskoslezského kraje, odbor dopravy a silničního hospodářství požádán o stanovisko k projektové dokumentaci pro stavbu „Kanalizace Chlebovice „.

Z doložené projektové dokumentace vyplývá, že navržená trasa kříží silnici I/48. Současně respektuje výhledovou trasu silnice R I/48


Krajský úřad Moravskoslezského kraje, odbor dopravy a silničního hospodářství vykonávající podle § 29 zákona č. 129/2000 Sb., o krajích přenesenou působnost svěřenou mu podle § 40 odst.3 zákona č. 13/1997 Sb., o pozemních komunikacích v platném znění sděluje své stanovisko k výše uvedené záležitosti takto:

**K navrhovanému vedení trasy a jejího křížení se silnicí I/48 nemáme zásadních námitek za předpokladu dodržení výše uvedených podmínek.**

- Vlastní provádění křížení bude provedeno bezvýkopovou technologií-protlakem, bez omezení silniční dopravy.
- Konstrukční vrstva v místě protlaku bude min. dle příslušné ČSN.

Před vlastní realizací je nutno v dostatečném předstihu (cca 1 měsíc) požádat zdejší odbor o vydání zvláštního užívání – protlakem.

Projektovou dokumentaci si ponecháváme pro vlastní potřebu.

  
Ing. Ivona Muraš  
vedoucí odboru dopravy  
a silničního hospodářství

KRAJSKÝ ÚŘAD  
Moravskoslezský kraj  
odbor dopravy  
a silničního hospodářství  
- 1 -



**LESY ČESKÉ REPUBLIKY, s.p. OST Frýdek-Místek**

Hradec Králové, Přemyslova 1106, PSČ 501 68, IČO 42196451  
v OR u KS Hradec Králové, oddíl AXII, vložka 540

Nádražní 2811  
738 01 Frýdek - Místek

**PEVA-PLAST, s.r.o.**  
Pionýrů 2069  
Frýdek-Místek  
738 02

Váš dopis zn.:

Ze dne:

Naše značka: 1051/951/93/731

Vyřizuje: Ing. Tomečková mobil: 605 224518

Tel./FAX: 558 638377 FAX: 558 627384

E-mail: tomeckova.ost51@lesy.cz

Datum: 26.6.2003

### **Věc: Kanalizace obce Chlebovice – dokumentace pro stavební povolení**

Lesy České republiky s.p., Oblastní správa toků Frýdek-Místek, jako správce vodního toku Vodičná (LB přítok v.t. Košice) ČHP 2-01-01-148, souhlasí s návrhem projektové dokumentace na odkanalizování obce Chlebovice za dodržení těchto podmínek:

- 1) Křížení toku bude provedeno kolmo na osu toku v min. hloubce 0,8m pode dnem toku a to jak pro gravitační tak i pro výtlačný kanalizační řad. V místě překopu koryta a břehů bude stavební rýha opevněna záhozem z lomového kamene v šířce 1m na každou rýhu.
- 2) Obě chráničky budou ukončeny min. 3 m za břehovou hranou toku.
- 3) Veškerý materiál, uložený na břehu, nebo napadaný do koryta vodního toku (v souvislosti se stavbou) bude beze zbytku odstraněn.
- 4) Nebude prováděno žádné kácení dřevin břehového porostu.
- 5) Požadujeme přizvání k přejímce vykopané rýhy po uložení chrániček před jejím zpětným zasypáním a zároveň před kolaudací stavby požadujeme na vyzvání investora protokolární prohlídku toku, zda byly splněny naše podmínky.
- 6) Před vydáním stavebního povolení nás investor požádá o uzavření smlouvy o smlouvě budoucí o zřízení práva věcného břemene spočívajícího v trpění stavby (p. Prokopová - tel. 558/638 381)

**LESY ČESKÉ REPUBLIKY s.p.**  
oblastní správa toků  
Nádražní 2811  
738 01 Frýdek-Místek

Ing. Němčanský Vladimír  
Ved. OST Frýdek-Místek





12

## LESY ČESKÉ REPUBLIKY, s.p.

Hradec Králové, Přemyslova 1106, PSČ 501 68, IČ 42196451  
v OR u KS Hradec Králové, oddíl AXII, vložka 540

Lesní správa Frenštát p.R.  
Místecká 97  
744 01 Frenštát p.R.


**PEVA-PLAST, s.r.o.**  
**739 51 Vyšní Lhoty 213**

Naše č.j.: 1033-84-751/2002  
Vyřizuje: Svoboda  
Tel./FAX: 0656/836048  
E-mail: svoboda.ls115@lesy-cr.cz  
Datum: 26.6.2002

### Stanovisko k umístění stavby do 50m od lesa – k.ú. Chlebovice

Sděluje vám, že souhlasíme s umístěním stavby „Odvodnění obce Chlebovice“ po místní komunikaci dle přiloženého zákresu v katastrální mapě v ochranném pásmu lesního pozemku parc.č. 1014/1 (PK 1455/1) v k.ú. Chlebovice. Při předpokládané minimální vzdálenosti stavby od okraje lesa 30 m nejsou z naší strany pro realizaci stavby další podmínky.

S pozdravem

  
Lesy České republiky, s.p.  
Lesní správa, Místecká 97  
744 01 Frenštát pod Radb.  
-3-  
Ing. Vojtěch PAVEL  
lesní správce

Bankovní spojení: Komerční banka  
pobočka Hradec Králové  
č.ú.: 26300-511/0100

IČ: 42196451  
DIČ: 228-42196451

Telefon: 0656/836048  
FAX: 0656/836048  
E-mail: ls115@lesy-cr.cz

Váš dopis značky / Ze dne

Naše značka:

**01371/03/FM/VO**

Vyřizuje / Tel.

Daniela Pomichálková / 558 615 211

**PEVA-PLAST s.r.o. pan Kulhánek**

**Pionýrů 2069**

**738 02 Frýdek Místek**

Datum

19.06.2003

### Vyjádření o existenci podzemních vedení telekomunikačních sítí

ČESKÝ TELECOM, a.s. vydává dle § 88 odst.9 zákona č. 151/2000 Sb. o telekomunikacích v platném znění toto vyjádření o existenci podzemních vedení telekomunikačních sítí (dále jen PVTs).

Název stavby: **Kanalizace obce Chlebovice**

Umístění stavby:

Okres: **Frýdek-Místek**

Parcelní číslo: **7x situace E01/3,4,5,6,7,8,9,**

Katastrální území: **Chlebovice, dotčené mapové listy: FRYDLANT NAD OSTRAVICI 9-0/22; 9-0/24; 9-0/42; 9-0/44; 8-0/31; 8-0/33; 9-1/22**

Stavebník: **Město Frýdek Místek**

Zájmové území stavby je vyznačeno na předložených situačních plánech v měřítku: **1:1000**

Vyjádření je vydáváno pro účely: **stavební a územní rozhodnutí**

Při realizaci výše popsanych zemních prací dojde ke střetu s PVTs ČESKÉHO TELECOMU, a.s. V trase je uloženo několik kabelů a trubek, které jsou chráněny ochranným pásmem. Celkový počet dotčených prvků telekomunikační sítě vyplývá z popisu v polohopisech nebo je upřesněn v poznámce tohoto vyjádření.

Součástí vyjádření jsou Všeobecné podmínky pro provádění zemních prací v blízkosti PVTs uvedené na zadní straně tohoto tiskopisu.

Dotčené sítě: **Přístupová síť: 19x fotokopie 9-0/21,22,24,42,44,8-0/31, 7043 list 50-53; , VTA**

**37,Chlebovice 1:2000, 1:1000;**

**Přenosová síť: KP č.: HDPE, předané listy: TRUBKY; KP č.: 7175, předané listy: 21-24 Chlebovice;**

Způsob ochrany dotčených sítí nutno projednat s pracovníky ochrany přístupové a přenosové sítě. Bez tohoto projednání je toto vyjádření neplatné.

Pracovník ochrany přístupové sítě: **Tomáš Ramík, pracoviště Frýdek - Místek, Antonínovo náměstí 0/92, tel. 558 615 208**

Pracovník ochrany přenosové sítě: **Jana Vojtovičová, pracoviště Stránecká 7/186 Ostrava 709 05 tel. 596 638 607**

Poznámka: v trase je uloženo více vedení

Příp. vytyčení přenos. sítě objednejte u: **Vrška Libor, pracoviště Ostrava, tel. 596 619 085 , fax. 596 619 085**

Příp. vytyčení přístup. sítě objednejte u: **Viz druhá strana v rámečku**

Toto vyjádření platí jen pro území a rozsah prací vyznačených v dokumentaci předložené žadatelem k tomuto vyjádření a potvrzené zaměstnancem ČESKÉHO TELECOMU, a.s.

Platnost tohoto vyjádření končí dne: **19.06.2004. Při jakékoliv změně je nutno si vyžádat nové vyjádření.**

Vyskytne-li se ve staveništi telekomunikační zařízení, které by bránilo realizaci stavby, je nutné požádat o jeho přeložení, ve smyslu § 91 odst.7. zákona č. 151/2000 Sb. o telekomunikacích.

Osobní údaje fyzické osoby žadatele budou uchovány po dobu platnosti vyjádření a poté budou vymazány.

Vyjádření vyhotovila:

**ČESKÝ TELECOM**

Vyjádření zasláno:

**PEVA-PLAST s.r.o. pan Kulhánek**

Daniela Pomichálková

Olšanská 5, 130 34 Praha 3

MOS Praha, oddíl B, počet příloh: 23

Divize sítí

Dokumentace liniových staveb sítí

IČ: 60193336

**Pionýrů 2069**

**738 02 Frýdek Místek**

ČESKÝ TELECOM, a.s., se sídlem Olšanská 55/5, 130 34 Praha 3, IČ 60193336, DIČ 003-60193336

zapsaná v obchodním rejstříku Městského soudu v Praze, oddíl B, vložka 2322

bankovní spojení: Komerční banka Praha, č. ú.: 69700021/0100

Divize sítí, Krajské středisko Dokumentace liniových staveb sítí Ostrava

Pracoviště: Ant. nám. 92, Frýdek-Místek, Adresa pro doručování zásilek: 1.máje3, 709 05 Ostrava-M.Hory

Tel.: 558 615 211, spojoatelka 840 114 114 Fax: 558 615 202 E-mail: daniela.pomichalkova@ct.cz



### *Všeobecné podmínky pro provádění zemních prací v blízkosti PVTs.*

Při provádění zemních nebo jiných prací, které mohou ohrozit PVTs, je investor povinen učinit veškerá opatření, aby nedošlo k poškození PVTs stavebními pracemi, zejména tím, že zajistí :

- a) nejméně 15 dnů před předpokládaným termínem zahájení prací písemně uvědomí příslušnou krajskou provozní oblast (KPO) – pracoviště POS Karviná, 1.máje 3, Ostrava-M. Hory, 709 05,
- b) před zahájením zemních prací vyznačení polohy PVTs přímo ve staveništi (trase),
- c) prokazatelné seznámení pracovníků, kteří budou provádět práce, s polohou tohoto vedení (zařízení),
- d) upozornění organizace provádějící zemní práce na možnou odchylku  $\pm 30$  cm uloženého vedení (zařízení) od polohy vyznačené ve výkresové dokumentaci,
- e) upozornění pracovníků, aby dbali při pracích v těchto místech největší opatrnosti a nepoužívali zde nevhodné nářadí a aby ve vzdálenosti nejméně 1,5m po každé straně vyznačené trasy vedení (zařízení) nepoužívali žádných mechanizačních prostředků (hloubících strojů, sbíječek apod.),
- f) zákaz pojíždění těžkými vozidly a budování skládek nad trasou PVTs,
- g) aby odkryté PVTs bylo řádně zabezpečeno proti poškození, a to i třetí osobou,
- h) aby při provádění zemních prací byla zhutněna zemina pod PVTs,
- i) vyzvání příslušného pracoviště KPO k provedení kontroly před zakrytím vedení, zda není viditelně poškozeno a zda byly dodrženy příslušné normy a stanovené podmínky,
- j) neprodlené oznámení každého poškození PVTs Poruchové službě ČESKÉHO TELECOMU, a.s., – telefonní číslo 13129,
- k) aby při křížení, popřípadě soubězích PVTs s ostatními sítěmi byla dodržena ČSN 736005 "Prostorová úprava vedení technického vybavení",
- l) aby při provádění zemních prací byla dodržena ČSN 733050 "Zemní práce",
- m) aby ukončení stavby bylo písemně nahlášeno příslušné KPO.

S ohledem na to, že správce PVTs neodpovídá za změny jeho prostorového umístění provedené bez jeho vědomí, je nutno ověřit výškové umístění PVTs sondami.

Nedodržením těchto podmínek je hrubým porušením právní povinnosti podle § 88 odst. 10 zákona č. 151/2000 Sb. o telekomunikacích.

Bude-li nezbytné provést vytýčení PVTs, jež je zpoplatňováno, provede ho výhradně náš pracovník na základě písemné objednávky, kterou je třeba zaslat nejméně 3 týdny před požadovaným termínem vytýčení. Na objednávce uveďte naše číslo jednací tohoto vyjádření (Naše značka) a datum vydání.

Dále musí objednávka vytýčení obsahovat u firem a společností název a sídlo firmy, IČO, DIČ a bankovní spojení. Na objednávce uveďte telefonní kontakt na osobu žádající vytýčení.

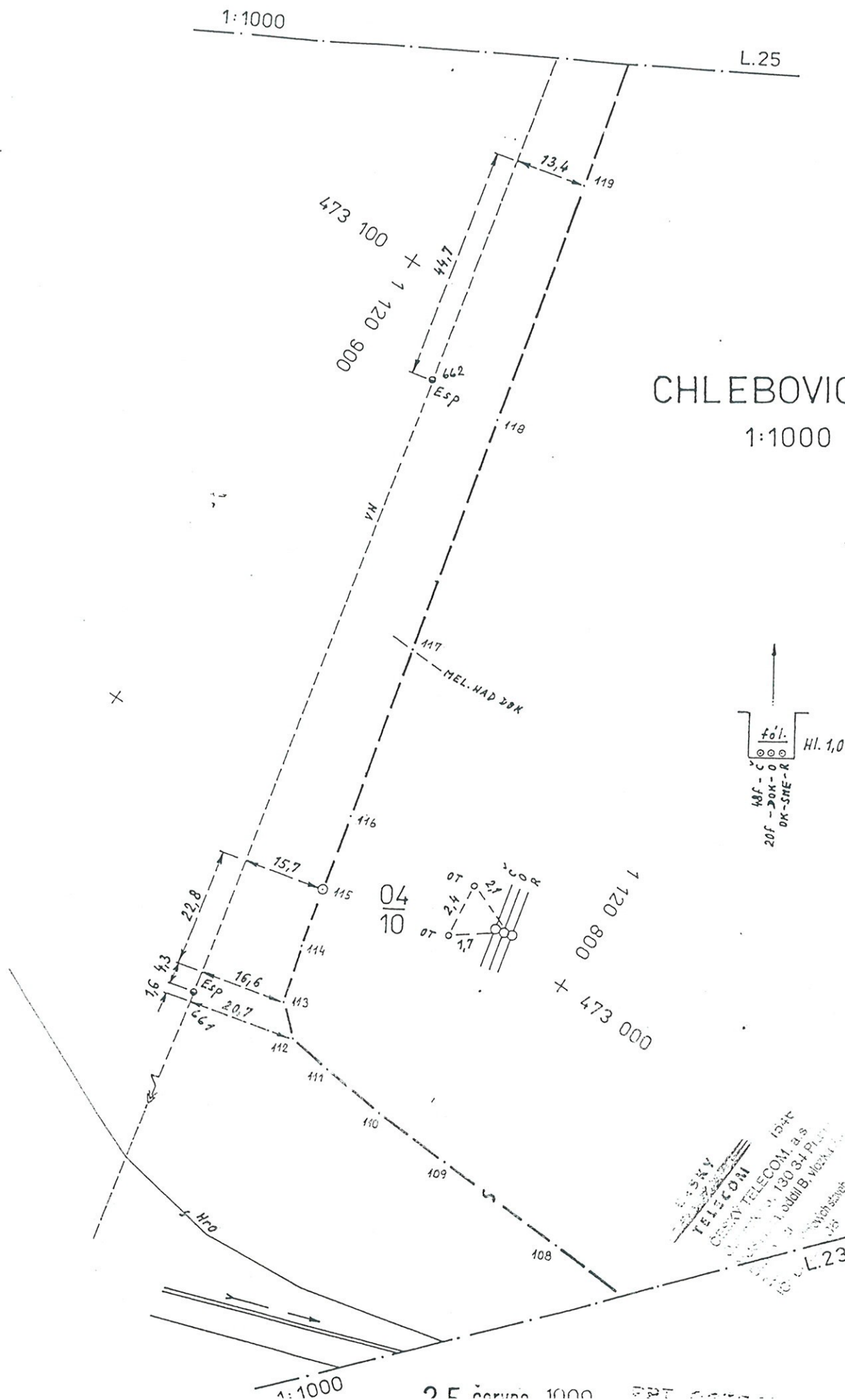
Objednávku je možno zaslat na číslo faxu: 596 683 601 (596 612 425), nebo na adresu ČESKÝ TELECOM, a.s., KPO Moravskoslezsko, pí.Blažejová, 1.máje 3, Ostrava – M. Hory, 709 05. Ve věci provedení vytýčení budete kontaktováni našimi pracovníky v nejbližším možném termínu, nejpozději však tak, aby vytýčení bylo provedeno do 3 týdnů po obdržení objednávky.

DEF.ÚSEK 02

L.24

H

FD 9-0/24



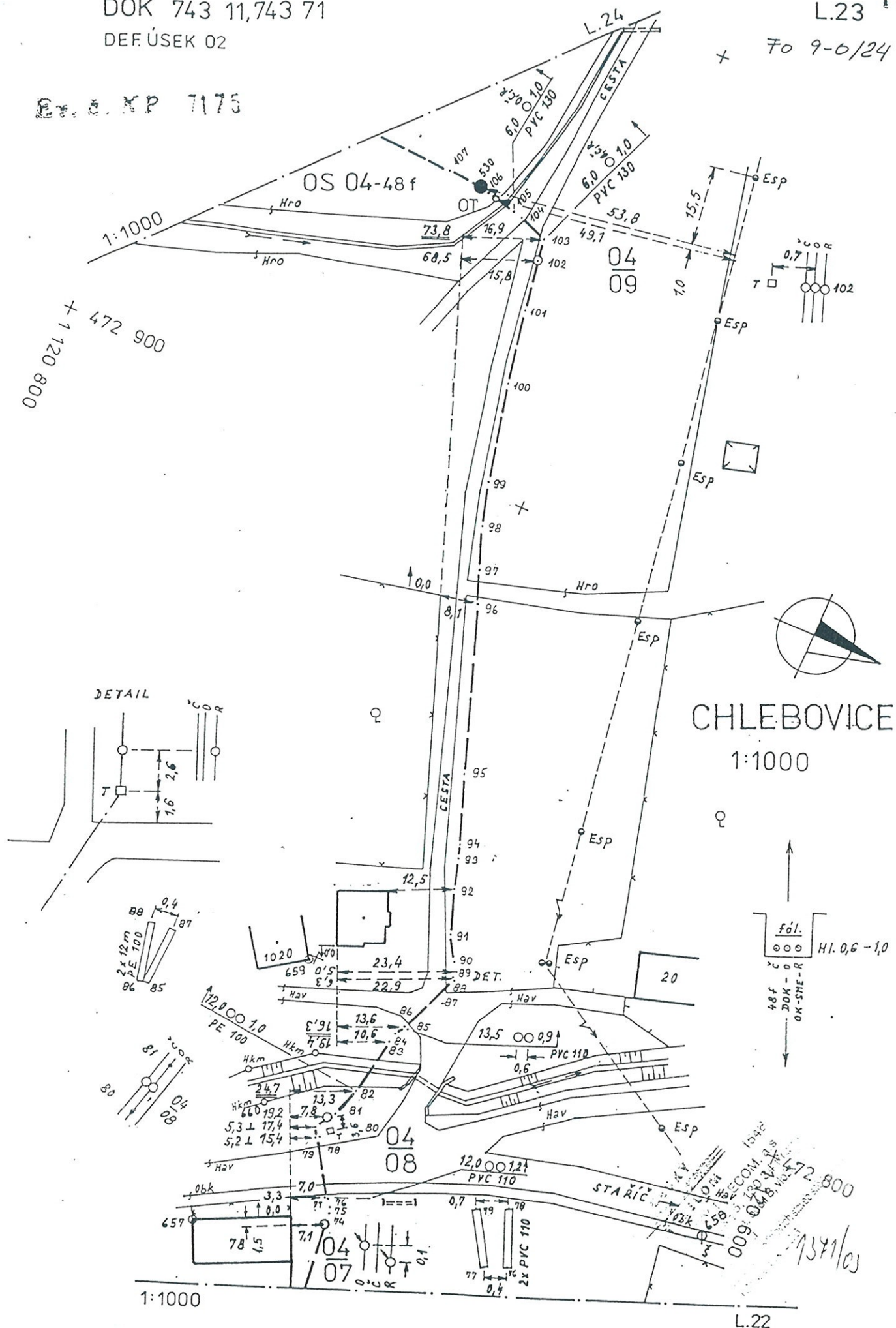


DEF. ÚSEK 02

L.23 H

To 9-6/24

Doc. No. XP 7175



25. června 1998

PPT OSTRAVA  
geodet. odd. Ostrava

L.23 L.22  
Fo 9-0/.

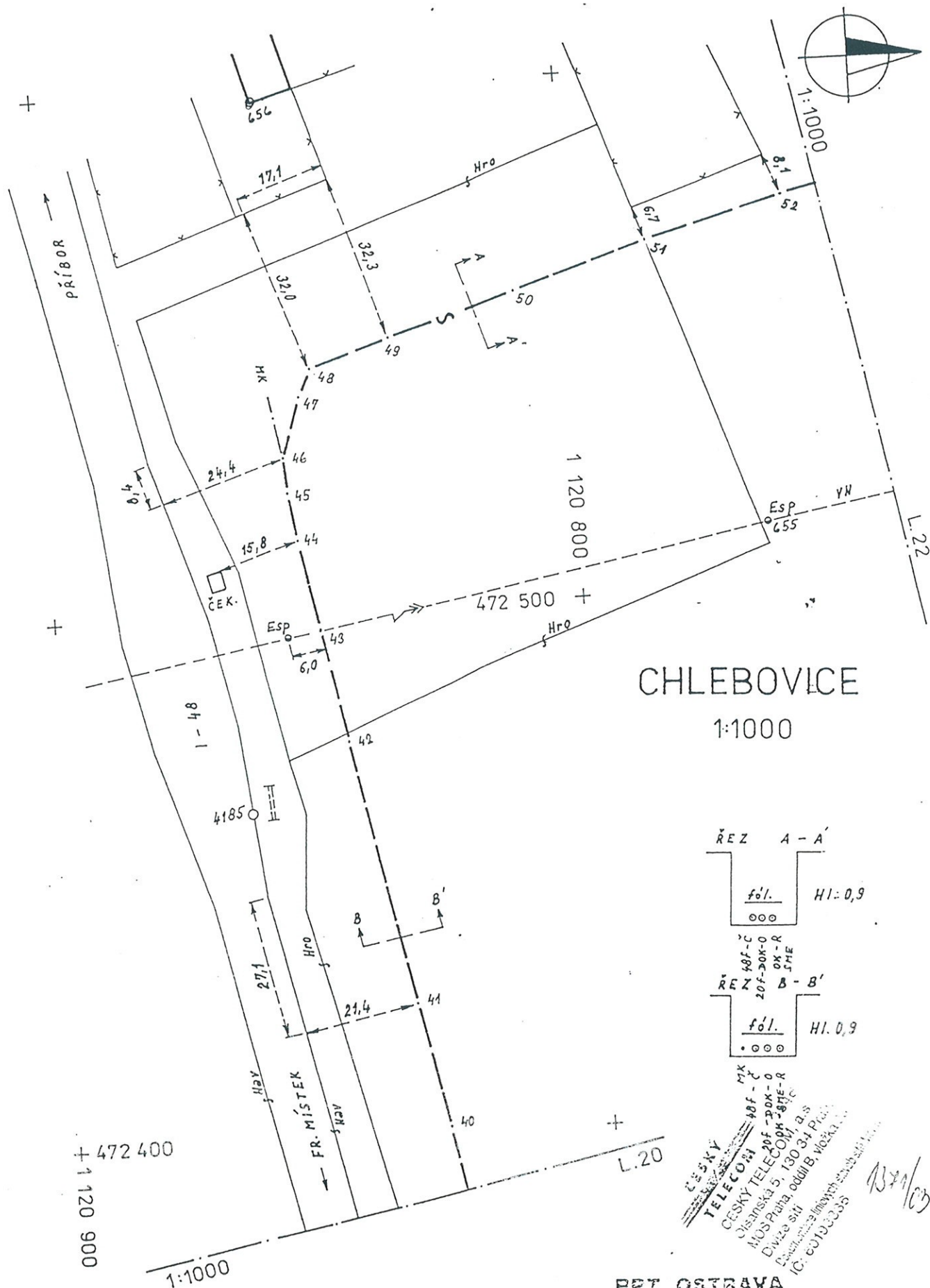


25. června 1998

FFT OSTRAVA  
geodet. odd. Opava



FO 8-0/13  
FO 9-0/24



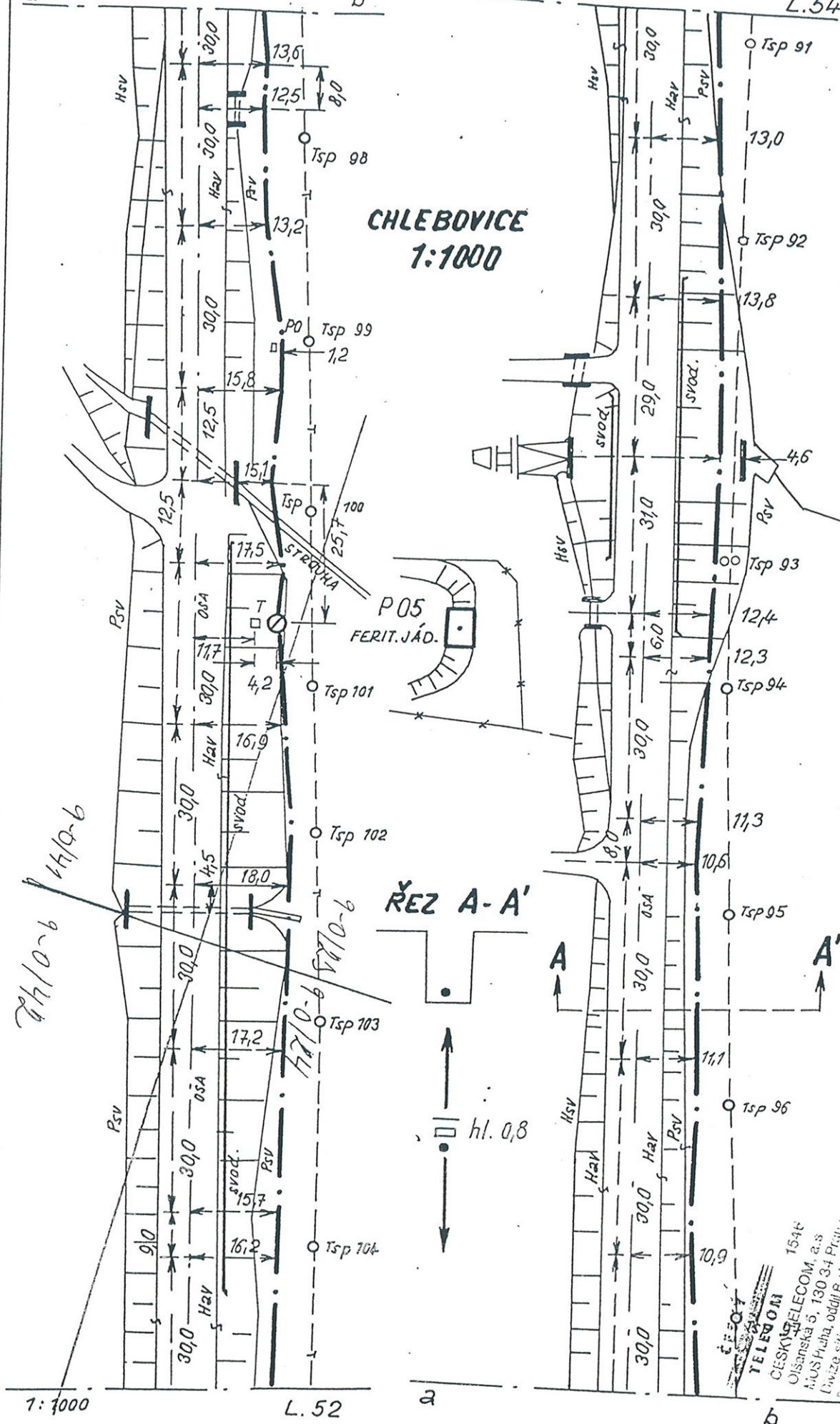
PPT OSTRAVA  
geodet. odd. Opava

25. června 1998

a b

1:1000

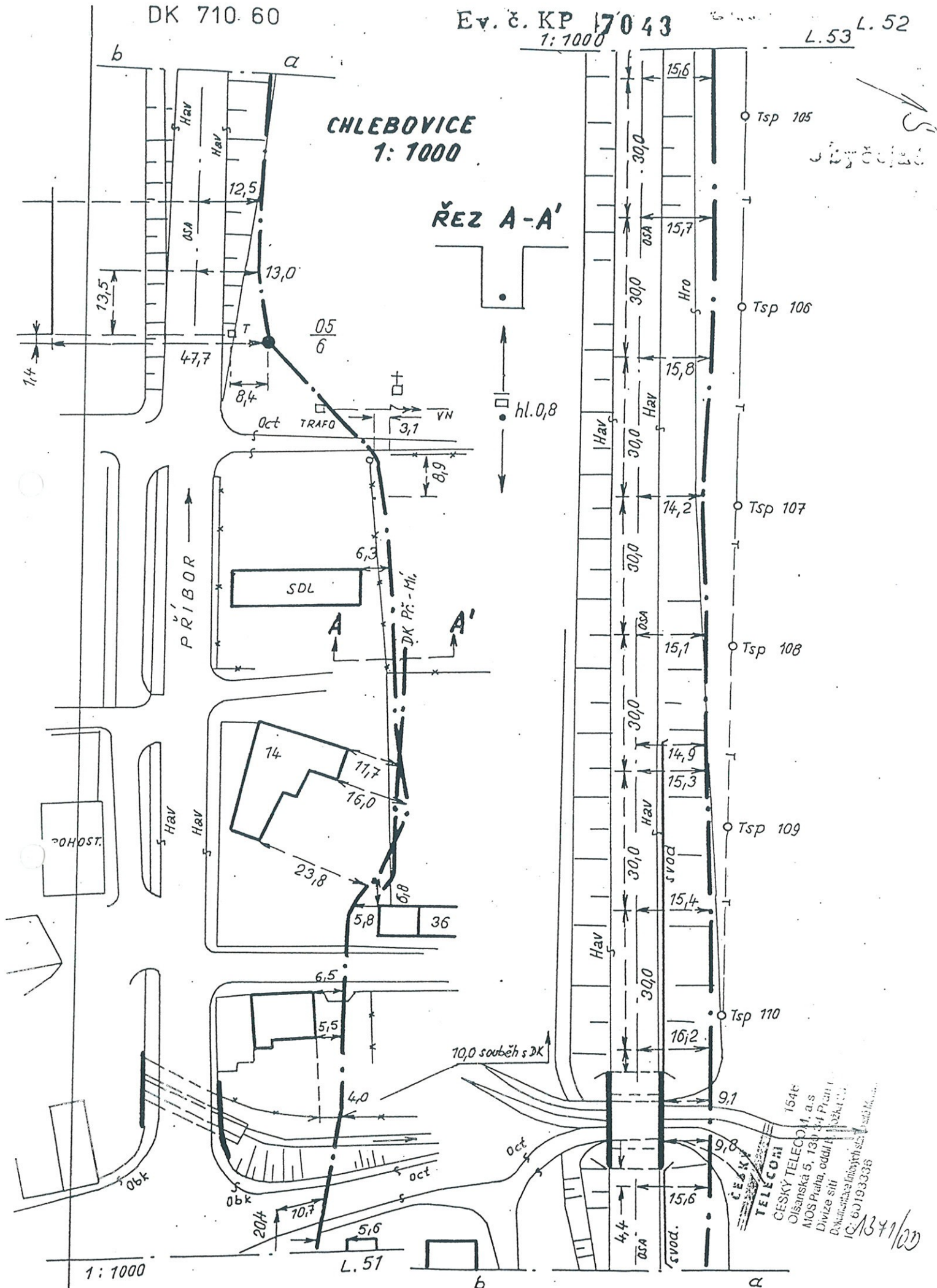
L.54



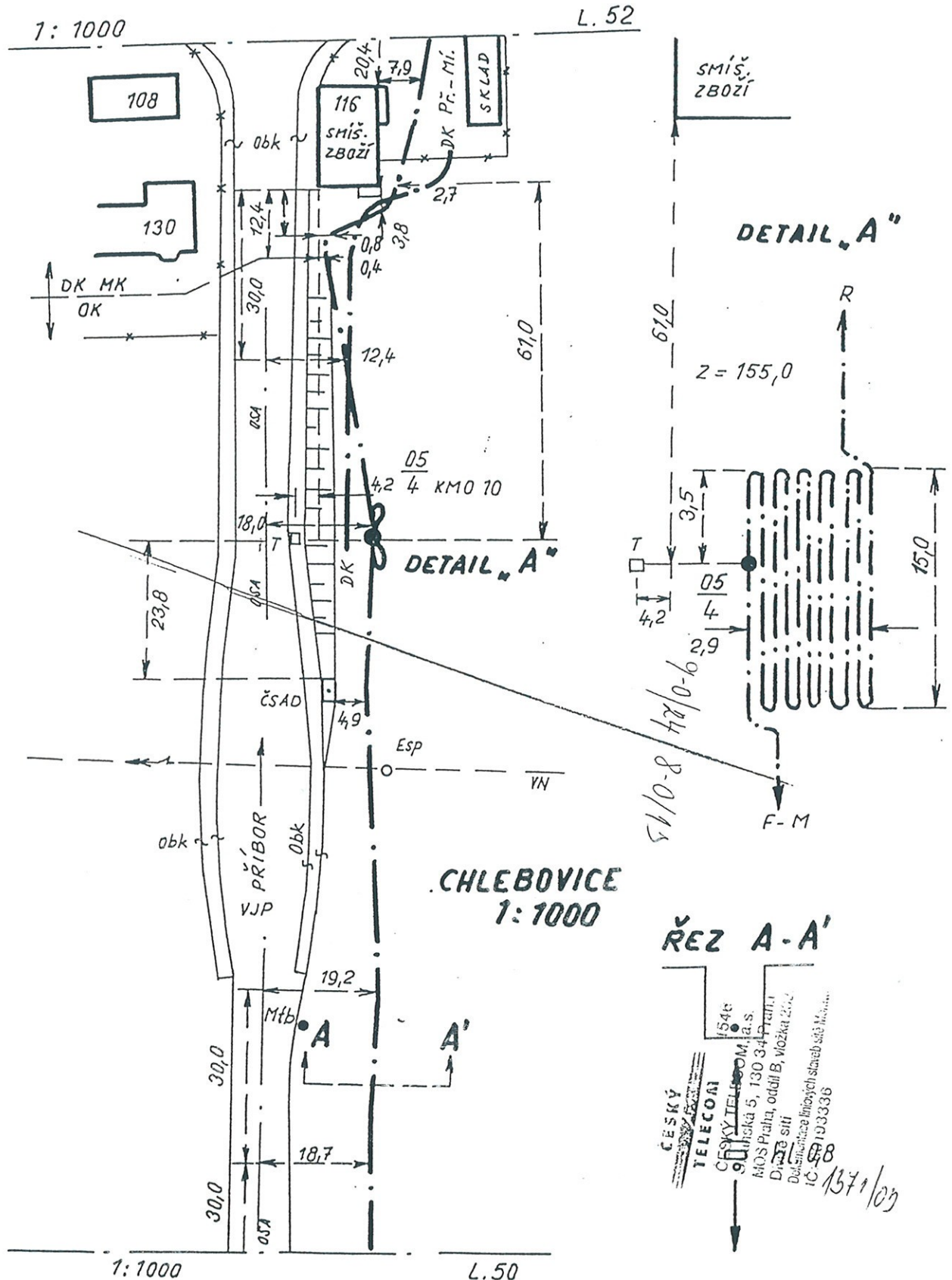


L.53 L.52

ŘEZ A-A'



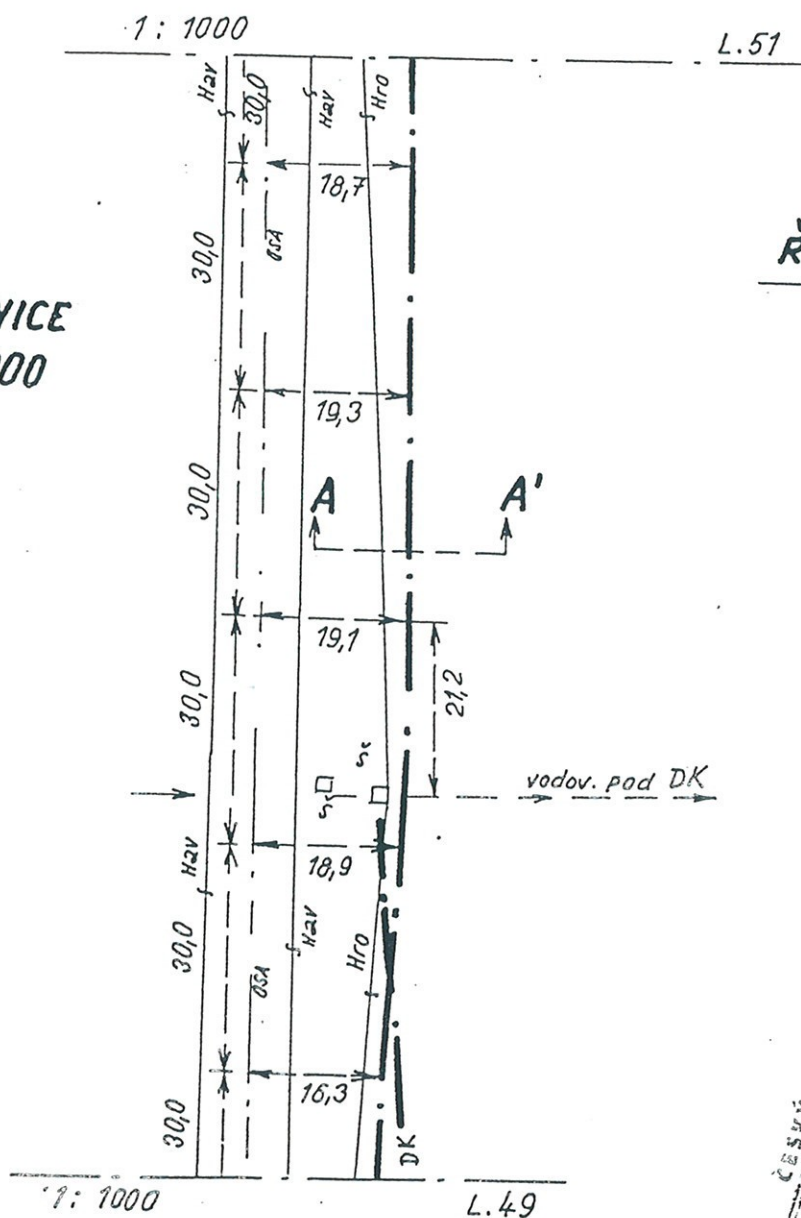
8. IV. 1993





Okružní,

CHLEBOVICE  
1:1000



ŘEZ A - A'

 $hl. 0,8$ 

vodov. pod DK

7: 1000

L.49

**ČESKÝ  
TELECOM**  
1548  
Olšanská 5, 130 34 Praha 1, a.s.  
Divize sítí  
Dukovanské liniových služeb sítě telekom.  
IC: 60193336  
1341/00

8. IV. 1993

*Chlčkovice pod spádovitou*

*č. pozemku 599/174 547*

544

VTA 37

1:500

$\frac{529}{2}$

$\frac{529}{4}$

542

567

543

$\frac{529}{5}$

$\frac{529}{3}$

540

539

548

535

37

2,20

612

512,25

536

538

549

1548

ČESKÝ TELECOM, a.s.

Právní ústředí oddíl B, Vložka 232

1371/03

1371/03

1371/03

1371/03

1371/03

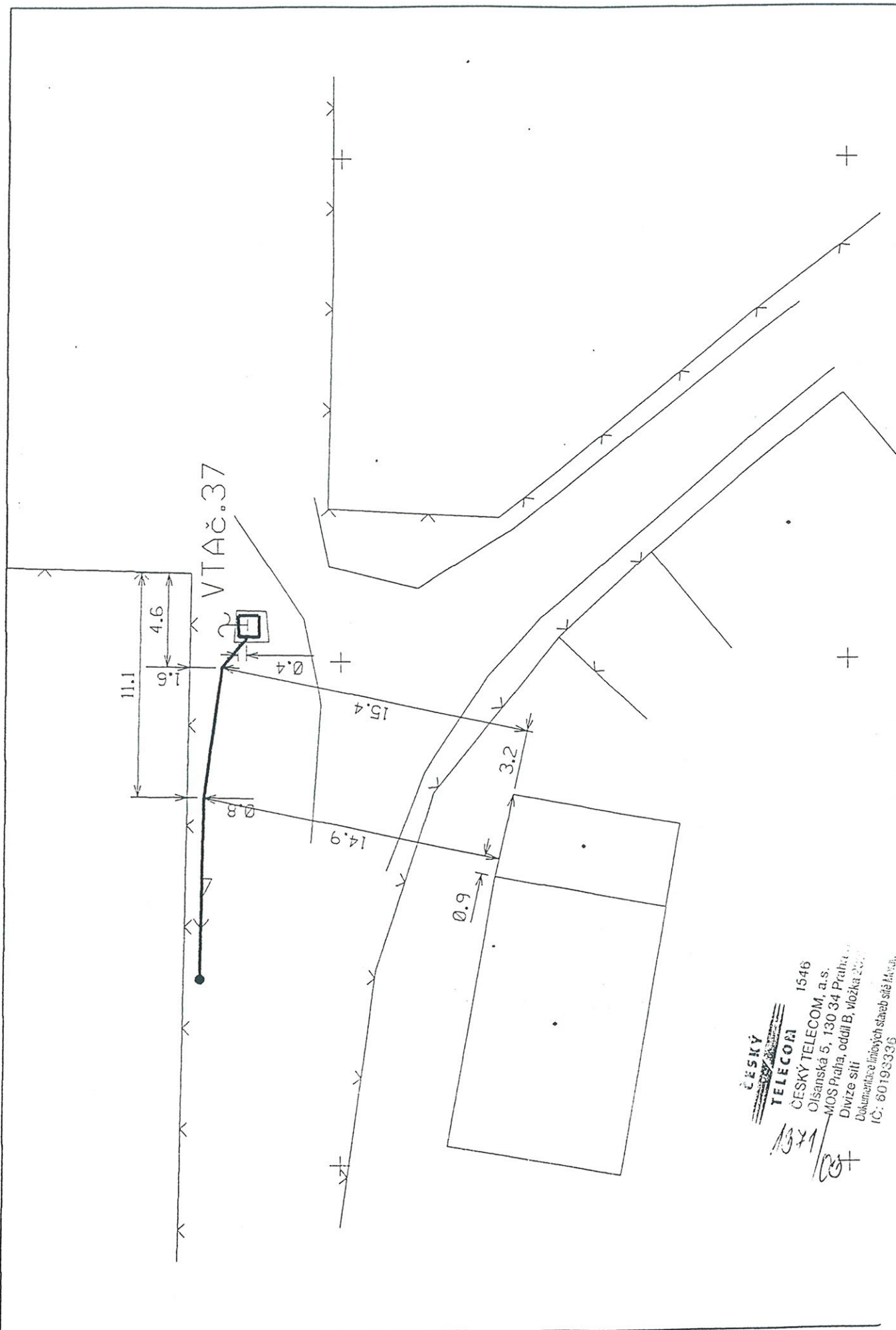
1371/03

560

560

128/1







Dodavatel:

Potvrzuje neoprávněný přístup dokumentace  
oprávněný a/nebo oprávněný

FRIDLAND 10/03

ČESKÝ  
TELECOM  
ČESKÝ TELECOM a.s.  
Glasnost 9, 130 311  
Lidice u Brna, oddělení B, 602 01  
ID: 60193336

137/03



OSTRAVA 9-9/4

Chlebovická

OVČE

Chlebovice

ČESKÝ  
TELECOM  
ČESKÝ TELECOM 1946  
Česká 19, 180 31 P.  
Lidová 10, 180 31 P.  
180 31 P.  
1371/03





9-0/4

Kopii mapy zhotovila Geodézie, n. p., Opava  
dně

134/103





8 0 13

ČESKÝ  
TELEKOM  
ČESKÝ TELEKOM, 154r  
Číslo 5, 130 34 F  
L. A. 1341/03

STOLARSKI

IFM - Presence

1/1000 3/ PEG 110  
1/5000 1.0M  
2.6  
POD ONE

1785-11  
1785-11

STAMPED TELETYPE UNIT

Mapa je vyhotovena dle ISM 1002  
v návaznosti na ČSN 01 3410 a ČSN 01 3411

Mapoval:  
Potvrzuje geodetická část dokumentace skutečného  
provedení náležitostí a přesnosti odpovídá právním  
předpisům

Kocher, R.





Chvalkovice

ČESKÝ  
TELECOM  
ČESKÝ TELECOM, a.s.  
Křižácká 5, 130 03 Praha 3  
Divize síť  
Rozvodna  
ID: 00193336

# FRYDLANT n/OS. 9-0/24


9-0/22



ČESKÝ  
TELECOM  
ČESKÝ TELECOM, a.s.  
Opatovská 9, 130 33 Praha  
Divize síť  
13. 01. 2000  
1371/00







9-0/42

FRÝDLANT n/os.



















PEVA – PLAST, s.r.o.  
Vyšní Lhoty 213  
739 51 Vyšní Lhoty

Váš dopis značky/ze dne

Naše značka

Vyřizuje/linka

V Ostravě dne

6530/05076/03-Ba

Ing. Baslar/301


16.7.2003

Věc:

**Odkanalizování oblasti povodí Olešná – kanalizace obce Chlebovice.**

Předložená projektová dokumentace řeší výstavbu splaškové kanalizace v obci Chlebovice. Kanalizace je navržena z trub PVC ULTRA RIB DN 250 a DN 300. Celková délka navržené kanalizace je 7 869 m, z toho DN 250 – 5970 m a DN 300 – 1899 m. Kanalizace bude napojena na kanalizační sběrač z průmyslové zóny Chlebovice, který bude zaústěn na kanalizační síť města Frýdku-Místku. Kanalizace je budována z převážné části jako gravitační. Pouze části, které nelze odkanalizovat gravitačně jsou řešeny přes 2 kalové čerpací stanice. Řešení čerpacích stanic – kompletizovaná dodávka firmy SINEKO Engineering s.r.o. – je nutné projednat s provozem kanalizace SmVaK Ostrava a.s., RS Frýdek-Místek a to včetně předložení prováděcí dokumentace. U kalových stanic doporučujeme řešit náhradní zdroj energie. Výtlačné potrubí je navrženo z PE DN 80. Na toto potrubí je třeba upevnit měděný izolovaný vodič pro případné jeho vytýčení v terénu. Na kanalizaci jsou navrženy typové revizní šachty s prefabrikovaným dnem v celkovém počtu 258 ks a 10 ks spádišť (doporučujeme použít spádišťové hlavy, např. GU – výrobce Betonika plus Lužnice nad Vltavou). V rámci PD by měly být řešeny části kanalizačních přípojek uložených na veřejném prostranství a to ve vztahu k propojení se stávajícími (novými) kanalizačními přípojkami, které jsou uloženy na soukromém pozemku. Současně musí být řešeno i zrušení žump a septiků. V technické zprávě jsou uvedeny některé nesrovnalosti jako například, že vodovod je ve správě OVaK F-M (správně SmVaK Ostrava a.s., RS Frýdek-Místek), dále náš požadavek na čerpadla FLYGT (není požadavkem, ale jen doporučením), jsme uvedeni jako provozovatelé navržené kanalizace (bude záležet na požadavku investora a oboustranné dohodě). Ke zkoušce vodotěsnosti a před záhozem potrubí a objektů přizvete pracovníka provozu kanalizací SmVaK Ostrava a.s., RS Frýdek-Místek. Kanalizace musí být před záhozem zaměřena v souřadnicích JTSK.

Pokud se týká souběhu a křížení s vodovodem a vodovodními přípojkami, požadujeme jejich vytýčení a řešit tak, aby byla zachována odstupová vzdálenost kanalizace od vodovodních řadů minimálně 1 m a křížení pak musí být provedeno v souladu s ČSN 73 6005. Projekt předpokládá přeložky částí vodovodních řadů. Přeložky musí být SmVaK Ostrava a.s., RS Frýdek-Místek předem projednány a PD přeložek projednána a odsouhlasena.

  
Ing. Petr Káňa  
Severomoravské vodovody  
a kanalizace Ostrava, a.s.  
28. října 169 2  
709 45 Ostrava

Na vědomí: SmVaK Ostrava a.s., RS Frýdek-Místek  
Příloha:PD

TP





PEVA-PLAST, s.r.o.  
Vyšní Lhoty 213  
739 51 Vyšní Lhoty

Váš dopis značky/ze dne

Naše značka  
1441/04643/2003/Pav.

Vyřizuje/linka  
Ing. Pavelek/162

V Ostravě dne  
2003-07-15

Věc:

**Odkanalizování oblasti povodí Olešná – kanalizace Chlebovice**

- vyjádření k dokumentaci pro stavební povolení

K Vaší žádosti sdělujeme, že s předloženou projektovou dokumentací souhlasíme a připojujeme podmínku, že kolem výtlačného stokového potrubí V2 požadujeme chráničku v celé délce ochranného pásma dálkového přiváděče pitné vody DN 800, které činí 6 m na každou stranu od osy potrubí tj. 12 m (v projektu uvádíte délku chráničky 3 m).

V ostatním platí podmínky ve vyjádření č.j. 1221/07841/2002/Mal.

Severomoravské vodovody  
a kanalizace Ostrava a.s.  
správa Ostravského oblastního vodovodu  
28. října 169  
709 45 - Ostrava

Ing. Jiří Komínek  
ředitel Správy  
Ostravského oblastního vodovodu

Příloha

Projektová dokumentace

Na vědomí

Středisko Sviadnov

**ČESKÝ TELECOM, a.s.**  
**Divize NSG**  
**Provoz sítě regionu Morava**  
**Provoz kabelových sítí**

pracoviště Ostrava

Váš dopis značky/Ze dne:

Naše značka: 20316/03/FM/ZD

Vyřizuje/Tel.: Jana Vojtovičová/ 596638607, 607242518

Datum: 03.07.2003

PEVA-PLAST s.r.o. pan Kulháněk  
Pionýrů 2069  
738 02 Frýdek Místek

**Podmínky ochrany podzemního vedení telekomunikační sítě (PVTS)**  
**stanovené k ochraně veřejné telekomunikační sítě ve správě akciové společnosti**  
**ČESKÝ TELECOM, a.s., Provoz sítě regionu Morava, Provoz kabelových sítí (PKS)**

Tyto podmínky jsou vydány v návaznosti na "Vyjádření o existenci PVTS" vydaného pracovištěm technické dokumentace (TD) Frýdek-Místek, Místní provozní oblasti (MPO) Ostrava pod č.j.: 01371/03/FM/VO, dne: 19.06.2003 a jsou jeho nedílnou součástí.

Název akce: Kanalizace obce Chlebovice  
Stavebník: Město Frýdek Místek

**Řešení střetu :**

**Před zahájením prací budou vytýčena všechna kolizní místa. Vytýčení provede DCÚ KS Ostrava, p.Vrška, tel.596619085. V místě křížení budou kabely ručně nasondovány, obnaženy a zajištěny proti poškození. Před záhozem bude přizván pracovník ochrany sítě ke kontrole.**

Vrška Libor, pracoviště Ostrava, tel. 596 619 085 , fax. 596 619 085

**Při splnění výše uvedených podmínek a podmínek uvedených ve "Vyjádření o existenci PVTS" (popř. též podmínek stanovených při vytýčení), nemáme námitek k provádění zemních a stavebních prací.**

Pracovník ochrany sítě PKS:  
(na základě „Pověření“)

**ČESKÝ**  
**TELECOM** .....1772  
ČESKÝ TELECOM, a.s. podpis  
Divize sítí - Řízení sítě a vnější údržby  
Vnější údržba kabelové sítě Morava  
1. máje 3  
708 05 Ostrava - Mar. Hory  
pracov. list: Stránecká 7/168, Ostrava-Mar. Hory



## ŽÁDOST

### o vyjádření k existenci zařízení energetické společnosti

Severomoravské energetiky, a. s., oblastního pracoviště Správy a rozvoje  
distribuční soustavy Riegrova 832. 738 02 Frýdek - Místek

Název stavby: Kanalizace obce Chlebovice

která podle plánu má být zahájena 2003

dotčené parcely stavbou viz. situace

č. mapového listu viz. situace

K doložení žádosti o vydání stavebního povolení žádáme o Vaše vyjádření jako účastníka stavebního řízení, zda a které Vaše zařízení nebo zájmy chráněné zákonem č. 458 2000 Sb. a dalšími předpisy budou stavbou dotčeny.

Současně žádáme o stanovení podmínek, za kterých budete s provedením stavby nebo udělením výjimky z ustanovení o ochranných pásmech souhlasit.

PEVA PLAST, s.r.o.

Pionýrů 2069

738 02 Frýdek - Místek

V Místku dne 20.6.2003

.....  
Jméno adresa (razítko) a podpis žadatele

### VYJÁDŘENÍ

při realizaci stavby, uvedené v žádosti dojde\* - - ke styku, křížení, přiblížení, souběhu \*, s tímto našim zařízením :

a) VVN - ZVN\* - o vyjádření je třeba žádat na Správě a rozvoji DS. pracoviště pro vn a vvn. Severomoravské energetiky, a.s. Ostrava, 28 října 152, PSČ 709 02

b) telekomunikačním ( sdělovací, ovládací a řídicí)\* - o vyjádření je třeba žádat u , Severomoravské energetiky, a.s. Ostrava, 28 října 152, PSČ 709 02

c) VN - NN\* ..... vzdušné vedení NN 0,4 kV, vzdušné vedení VN 22 kV, trafostanice, kabel 0,4 kV, kabel 22 kV, které je - není chráněno ochranným pásmem.

Žádáme Vás, aby Vámi pověřený pracovník se dostavil v pondělí nebo ve středu v úředních hodinách (od 8 do 17<sup>h</sup> hod ) na pracoviště Správy a rozvoje DS. Frýdek - Místek, kde mu bude umožněno nahlédnutí do technické dokumentace a situační zakreslení ve vlastní dokumentaci.

Toto naše vyjádření má platnost 1 rok.

S prováděním stavby, uvedené v žádosti, souhlasíme - za dodržení níže uvedených podmínek. Budou-li uvedené podmínky a jejich dodržení součástí stavebního povolení, netrváme na účasti při stavebním řízení a žádáme pouze ve smyslu ust. § 64 stavebního řádu o zaslání opisu stavebního a kolaudačního povolení.

### PODMÍNKY

Stavebník zajistí ochranu zařízení energetické společnosti v rozsahu daném zákonem č. 458 2000 Sb., příslušnými ČSN a těmito podmínkami tak, aby během stavební činnosti, ani jejím následkem nedošlo k jeho poškození. V této souvislosti odpovídá za škody jak na zařízení energetické společnosti, tak za škody vzniklé na zdraví a majetku třetím osobám. Ochranu bezporuchového provozu zařízení energetické společnosti během stavby i po jejím skončení zajistí sám, nebo u svých dodavatelů zejména tím, že :

#### A) U podzemních vedení

a) Před zahájením zemních prací vytyčí přesnou polohu podzemního vedení nebo zařízení přímo na staveništi a to buď kontrolními sondami prováděnými ručním výkopem, nebo zaměřením elektromagnetickým hledačem z povrchu a seznámí s polohou vedení prokazatelně pracovníky, kteří s vedením přijdou do styku ( zaměření lze objednat osobně nebo telefonem na SaR DS p. Píček tel. 558611530 15 dnů předem).

b) Před zahájením stavby určí odpovědnou osobu jako dozor nad dodržováním bezpečnostních předpisů, vydaných pro práce v blízkosti elektrických zařízení pod napětím. Tato osoba musí být prokazatelně seznámena s předpisy ČSN 34 31 00 a ON 38 08 00 a její jméno a telefonní číslo musí být ohlášeno na OP Frýdek - Místek, která tyto podmínky stanovila.





- c) Při zemních pracích nebude použito mechanismů (hlubičů, bagrů apod.) v prostoru 1 m na každou stranu od osy krajního kabelu.
- d) Podkopané kabely budou podchyceny podložním prknem na vzdálenost nejméně 1,5 m a zemina pod prknem musí být řádně udusána. Pro zavěšení kabelu nebude použito sousedních kabelů nebo potrubí. Kabelové spojky budou uloženy vodorovně na můstku. Při práci s pokládáním kabelů zajistí přítomnost odpovědného pracovníka příslušného pracoviště Správy a rozvoje DS Frýdek – Místek a požádá o přerušení napětí v kabelu.
- e) Obnažení nevytvčených energetických zařízení okamžitě ohlásí Severomoravské energetice, OP Frýdek - Místek a s pokračováním prací vyčká do obdržení dalších dispozic. Všechny odkryté kabely označí výstražnými tabulkami podle ČSN 35 98 02 - 06/116.
- f) Před zakrytím obnaženého kabelu vyzve pracovníka OP Frýdek - Místek ke kontrole, zda vedení nebylo při provádění prací viditelně poškozeno a zda je v původní poloze. O souhlasu pracovníka OP Frýdek - Místek bude proveden zápis do stavebního denníku firmy provádějící stavbu.
- g) Na vytýčenou trasu podzemního vedení nebude uskládán stavební materiál, zemina a nebude prováděna žádná činnost, která by znesnadňovala přístup ke kabelovému vedení nebo ohrožovala plynulost a bezpečnost jeho provozu. Příjezdy musí být upraveny podle pokynů energetické společnosti.
- h) Okamžitě ohlásit každé poškození a to i v případě, že nedojde k bezprostřední poruše nebo přerušení dodávky.
- i) Křížení provést v nezbytných případech dle ČSN 73 60 05, ČSN 34 10 50 a souvisícími. V ostatní trase dodržet ochranné pásmo 1 metru oboustranně.
- j) Další podmínky :

Při křížení kabelů nn je nutno tento kabel uložit do betonových korýtek na náklady investora. Vyjádření neslouží k rezervaci příkonu.

#### B) U venkovního vedení :

- a) Stavba bude situována tak, aby žádná její část včetně dočasných zařízení staveniště nebyla od krajního vodiče blíže než 10 metrů, měřeno kolmo od vedení 22 kV.
- b) V ochranném pásmu vedení VN nebudou používány mechanismy ohrožující provoz vedení, skladován materiál, zemina, prováděny postřiky nebo jiná činnost, která by mohla ohrozit provoz vedení nebo jiného zařízení Severomoravské energetiky.
- c) Před zahájením stavby určí osobu odpovědnou za dodržování bezpečnostních předpisů vydaných pro práci v blízkosti vodičů pod napětím a prokazatelně poučí pracovníky na stavbě o nebezpečí při práci v blízkosti vodičů a povinnosti dodržovat vzdálenosti podle ČSN 34 31 08.
- d) Okamžitě ohlásí OP F-M ( tel. 0658/611130) každé poškození jejího zařízení a to i v případě, že nedojde k bezprostřední poruše nebo přerušení dodávky.
- e) U vedení NN není stanoveno ochranné pásmo, avšak je nutno dodržovat ustanovení ČSN 33 33 00 a souvisejících.
- f) Veškeré výkopové práce nebudou prováděny blíže než 1,5 m od podpěrných bodů venkovního vedení a 7 metrů od trafostanic VN/NN.
- g) Před zakrytím obnažených částí uzemňovací soustavy vyzve pracovníka OP Frýdek - Místek ke kontrole, zda vedení nebylo při provádění prací viditelně poškozeno a zda je v původní poloze. O souhlasu pracovníka OP bude proveden zápis do stavebního denníku firmy provádějící stavbu.

C) Podmínky výjimky : Severomoravská energetika, a.s., souhlasí / nesouhlasí s povolením výjimky z ochranného pásma podle § 46, odst. 11, zák. 458/2000 Sb. Stavba bude situována tak, aby žádná její část včetně dočasných zařízení staveniště nebyla od krajního vodiče blíže než : 5m / 7m, měřeno kolmo od krajního vodiče vedení.

Poznámka :

Co se nehodí škrtněte

**SVE** SEVEROMORAVSKÁ  
ENERGETIKA  
SEVEROMORAVSKÁ ENERGETIKA, a.s.  
709 02 Frýdek, 28. října 152  
Adresa pro doručování:  
Středisko služeb  
738 02 Frýdek-Místek, Negrova 232

ve Frýdku - Místku, dne 20.6.2003

za Severomoravskou energetiku, a.s.

Carbol Martin

samostatný technik provozních služeb





















■ VÁŠ DOPIS ZNAČKY / ZE DNE

NAŠE ZNAČKA

5245-Še

VYŘIZUJE/TEL.

Ing. Šedzmák / 667 3811 *JS*

DNE

29.1.2002

VĚC

Odkanalizování obce Chlebovice

Vážená paní

Ing. Sýkorová

Voding Hranice, s.r.o.

Zborovská 583

753 01 Hranice

■ Vážená paní,

potvrzujeme přijetí Vaší žádosti ze dne 23.1.2002 a sdělujeme toto stanovisko:

Dle předložené situace nemáme k akci připomínky, nedojde ke styku s vedením VVN, ZVN.  
Stanovisko k vedení VN a NN vydává SME – oblastní středisko F.Místek, SSL Riegrova 832.

S pozdravem



SEVEROMORAVSKÁ  
ENERGETIKA 2

SEVEROMORAVSKÁ ENERGETIKA, a.s.

Správa a rozvoj distribuční soustavy

Středisko vn, vvn

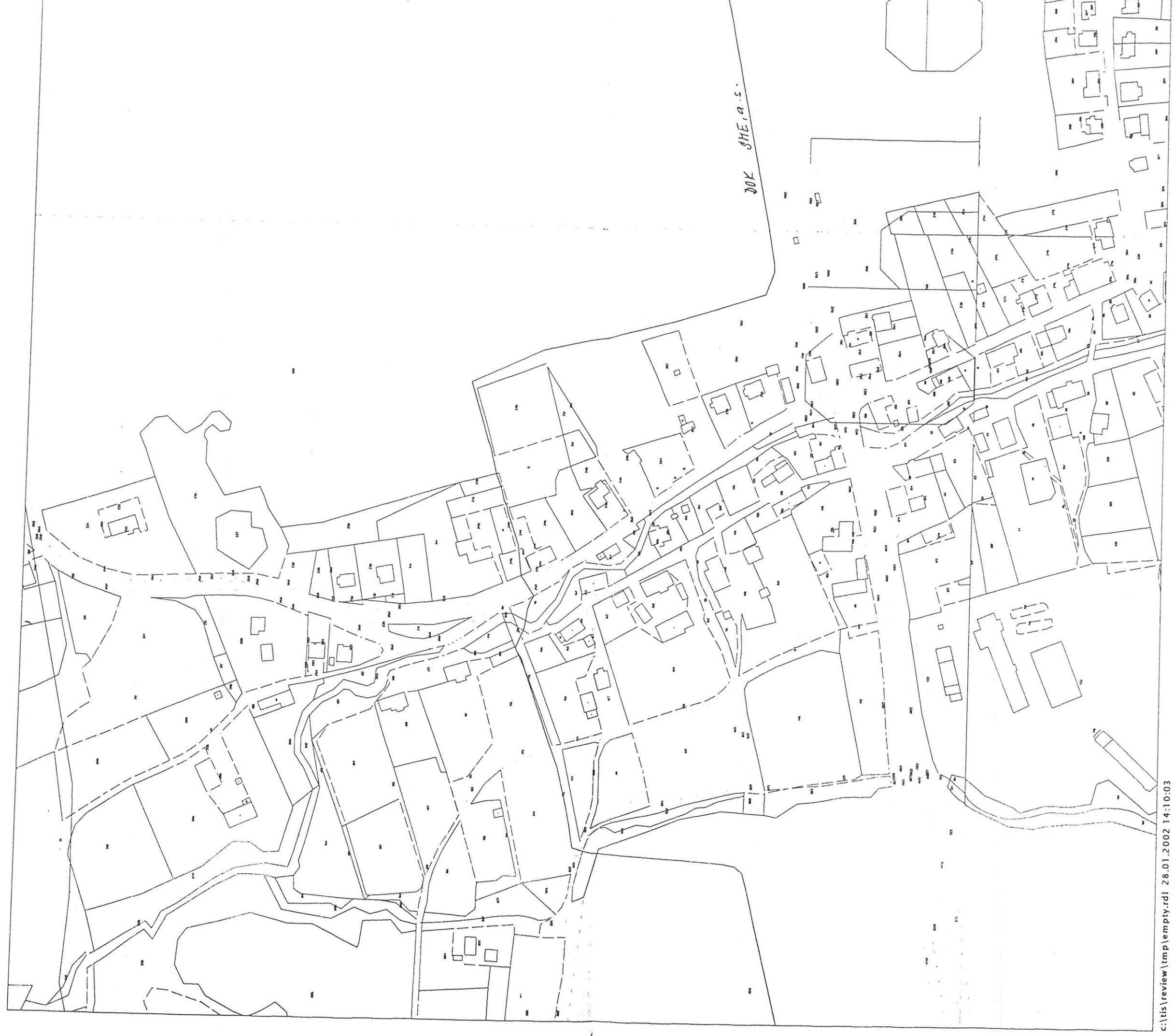
**Ing. Jan Csóka**

Správa a rozvoj DS

vedoucí střediska vn, vvn

Příloha : situace





DOK SHE, 9.5.

- VỀ

753 01

785

- V. Z. Busch

Bankovní spojení: KB Ostrava  
Číslo účtu: 1504-761/0100  
IČO: 47675691  
DIČ: 388-47675691





## Vyjádření k žádosti P31412002030080 k vydání stavebního povolení

Severomoravská energetika, a.s.,  
Oblastní pracoviště Správy a rozvoje  
distribuční soustavy Frýdek - Místek,  
Riegrova 832, PSČ 738 02, tel. 0658/611130

Žadatel

Město Frýdek - Místek  
Radniční 1148  
738 01 Frýdek - Místek

Odběrné místo:

Obec: *Chlebovice*

Ulice: *Chlebovice čp.: blízko č. 22*

Objekt: *el. přípojka pro RD - ČS 1*

Kat.úz.: *Chlebovice č.parc. 210*

Kategorie odběratele: **D**

č. map. listu: 9-0/2

**Podklady:**

- snímek pozemkové mapy se zakresleným objektem
- projektová dokumentace stavby
- projektová dokumentace elektrické přípojky včetně elektroměrového rozvaděče

Na základě předložené projektové dokumentace elektrické přípojky pro objekt žadatele bylo odsouhlaseno připojení na rozvodnou síť SME, a.s. v Chlebovicích na stávající vzdušné vedení nn. Nová HDS bude umístěna v pilíři, přičemž přípojka bude provedena nadzemním AYKYz 4x16 a zemním vedením o průřezu CYKY 4B x 10 mm<sup>2</sup> do pilíře. Měření elektrické energie bude v pilíři.

V souladu se zákonem č. 458/2000 Sb. hradí náklady na zřízení elektrické přípojky žadatel a stává se tak jejím vlastníkem.

Žadatel bere na vědomí, že jako vlastník elektrické přípojky je povinen zajistit její provoz, údržbu a opravy tak, aby se nestala příčinou ohrožení života a zdraví či poškození majetku osob.

V případě, že žadatel požádá o realizaci přípojky SME, a.s., je povinen nejpozději 30 dnů před realizací přípojky předat na příslušné středisko služeb objednávku na zřízení přípojky na náklady žadatele, odsouhlasenou projektovou dokumentaci ve dvojím vyhotovení a platné stavební povolení.

Na dodávku a odběr elektřiny uzavře žadatel se SME, a.s. samostatnou smlouvu na dodávku elektřiny.

Za předpokladu dodržení výše uvedených podmínek, souhlasí SME, a.s. s vydáním stavebního povolení na elektrickou přípojku.

V Místku

dne 13.6.2003

**SME** SEVEROMORAVSKÁ  
ENERGETIKA  
SEVEROMORAVSKÁ ENERGETIKA, a.s.  
709 02 Olomouc, PS. říj. 152  
Adresa pro doručování:  
Středisko služeb  
738 02 Frýdek-Místek, Riegrova 832  
za SME, a.s.

Carbol Martin  
st.technik provozních služeb zákazníkům



PEVA-PLAST s.r.o.

## TECHNICKÁ ZPRÁVA

**Stavba :** Odkanalizování oblasti povodí Olešné  
KANALIZACE OBCE CHLEBOVICE  
část „E“ - Dokumentace stavebních objektů  
SO-07 PŘÍPOJKA NN K ČS 1

**Investor :** MĚSTO FRÝDEK MÍSTEK

**Vypracoval :** PEVA-PLAST s.r.o., Vyšní Lhoty č.p. 213  
739 51 Vyšní Lhoty

**Zodp. proj. :** Ing. Hejný

**Datum :** 05/ 2003

**Stupeň :** projekt

E-07- 1

SEVEROMORAVSKÁ  
ENERGETIKA  
SEVEROMORAVSKÁ ENERGETIKA  
709 02  
Adresa p. c. doručování  
Středisko služeb  
738 02 Frýdek-Místek, Riegrova 3

## Vyjádření k žádosti P31412002030079 k vydání stavebního povolení

Severomoravská energetika, a.s.,  
Oblastní pracoviště Správy a rozvoje  
distribuční soustavy Frýdek - Místek,  
Riegrova 832, PSČ 738 02, tel. 0658/611130

Žadatel Město Frýdek - Místek  
Radniční 1148  
738 01 Frýdek - Místek

Odběrné místo:

Obec: Chlebovice

Ulice: Chlebovice čp.: blízko č. 163

Objekt: el. přípojka pro RD - č. 2

Kat.ú.z.: Chlebovice č.parc: 334

Kategorie odběratele: D

č. map. listu: 8-0/3

**Podklady:**

- snímek pozemkové mapy se zakresleným objektem
- projektová dokumentace stavby
- projektová dokumentace elektrické přípojky včetně elektroměrového rozvaděče

Na základě předložené projektové dokumentace elektrické přípojky pro objekt žadatele bylo odsouhlaseno připojení na rozvodnou síť SME, a.s. v Chlebovicích na stávající vzdušné vedení nn. Nová HDS bude umístěna na sloupu, přičemž přípojka bude provedena zemním vedením o průřezu CYKY 4B x 10 mm<sup>2</sup> do pilíře. Měření elektrické energie bude v pilíři.

V souladu se zákonem č. 458/2000 Sb. hradí náklady na zřízení elektrické přípojky žadatel a stává se tak jejím vlastníkem.

Žadatel bere na vědomí, že jako vlastník elektrické přípojky je povinen zajistit její provoz, údržbu a opravy tak, aby se nestala příčinou ohrožení života a zdraví či poškození majetku osob.


V případě, že žadatel požádá o realizaci přípojky SME, a.s., je povinen nejpozději 30 dnů před realizací přípojky předat na příslušné středisko služeb objednávku na zřízení přípojky na náklady žadatele, odsouhlasenou projektovou dokumentaci ve dvojím vyhotovení a platné stavební povolení.

Na dodávku a odběr elektřiny uzavře žadatel se SME, a.s. samostatnou smlouvu na dodávku elektřiny.

**Za předpokladu dodržení výše uvedených podmínek, souhlasí SME, a.s. s vydáním stavebního povolení na elektrickou přípojku.**

V Místku

dne 13.6.2003

 SEVEROMORAVSKÁ  
ENERGETIKA  
SEVEROMORAVSKÁ ENERGETIKA, a.s.  
709 02 Ostrava, 28. října 152  
Adresa pro doručování:  
Středisko služeb  
738 02 Frýdek-Místek, Riegrova 832

za SME, a.s.

Carbol Martin

st.technik provozních služeb zákazníkům



PEVA-PLAST s.r.o.

## TECHNICKÁ ZPRÁVA

**Stavba :** Odkanalizování oblasti povodí Olešné  
KANALIZACE OBCE CHLEBOVICE  
část „E“ - Dokumentace stavebních objektů  
SO-08 PŘÍPOJKA NN K ČS 2

**Investor :** MĚSTO FRÝDEK MÍSTEK

**Vypracoval :** PEVA-PLAST s.r.o., Vyšní Lhoty č.p. 213  
739 51 Vyšní Lhoty

**Zodp. proj. :** Ing. Hejný

**Datum :** 05/ 2003

**Stupeň :** projekt

SEVEROMORAVSKÁ  
ENERGETIKA  
SEVEROMORAVSKÁ ENERGETIKA, s.r.o.  
709 02 Olomouc, Žákova 152  
Adresa pro účtování  
Střelecká 152  
738 02 Frýdek-Místek, Město

E-08- 1



SEVEROMORAVSKÁ  
ENERGETIKA  
SEVEROMORAVSKÁ ENERGETIKA, a.s.  
739 02 Vyšší Lhoty č.p. 213  
Adresa územního úřadu  
Středisko služeb  
738 02 Frýdek-Místek, Riegrova 532

ZMĚNA	c			PROVEDL		DATUM		PODPIS	
	b								
	a								
ZODP.PROJEKT.		PROJEKTANT	VED.PROJEKT.			PROJEKČNÍ KANCELÁŘ			
ING HEJNÝ		KOLASKA	ING HEJNÝ			<b>PEVA-PLAST</b> s.r.o. Vyšší Lhoty č.p.213 739 51 VYŠŠÍ LHOTY TEL: 558 662 817			
INVESTOR : MĚSTO FRÝDEK--MISTEK						FORMÁT	4 A4		
STAVBA : Odkanalizování oblasti povodí Olešné KANALIZACE OBCE CHLEBOVICE OBJEKT : Část "E" –Dokumentace stavebních objektů SO–08 Přípojka NN k ČS2						DATUM	05/2003		
						STUPEŇ	P		
						ZAKÁZKA	03/022		
OBSAH : SITUACE						MĚŘITKO 1: 500	ČÍSLO VÝKR. E–08/2		





Severomoravská plynárenská, a.s.  
Kontaktní místo:  
Rozvodna – Frýdek - Místek  
Palkovická 1432  
73802 Frýdek - Místek

## VYJÁDRĚNÍ O EXISTENCI PLYNÁRENSKÉHO ZAŘÍZENÍ

Číslo jednací: Big/ 470 /06/2003

Investor:

Žadatel: PEVA – PLAST, s.r.o.  
stavebně montážní firma  
Pionýrů 2069, 738 01 Frýdek - Místek

.....  
Lokalita stavby /místo, ulice: /: k. ú. Chlebovice  
parc.č. liniová stavba  
.....

Název stavby: kanalizace obce Chlebovice

## DOJDE K DOTČENÍ plynárenského zařízení, které je v naší správě.

Identifikace pro JSEMS: síť č. , 1210081 úsek č.: liniová stavba vč.př.č. .

Číslo. obce: 1210081

Č.map. listu:

Vyhotovil: Bigoš Jaromír

B.1. Prostorové umístění plyn. zařízení ověřené z dokumentace SMP a.s.

Změny v dokumentaci je nutné opravit před zahájením stavby!

Dne: 30.06.2003

Při realizaci uvedené stavební práce – žádost č. jednací:

Předpokládaná hloubka uložení plyn. zařízení je 0,9meru.

Prostorové umístění podzemního plyn. zařízení bude výtýčeno na místě

samém před zahájením stavby

zápis číslo .....

2. etapa plynifikace obce je plánována na 2. pololetí 2003 .

C.1. Podmínky provádění prací:

Při provádění prací, jimiž mohou být dotčena plynárenská zařízení je provádějíci organizace / osoba / povinná v souladu s platnými předpisy učinit veškerá opatření, aby nedošlo k poškození plyn. zařízení a splnit následující podmínky:

1. Písemně uvědomit rozvodnu SMP a.s./ vydavatele vyjádření/ o zahájení prací nejméně 7 dnů předem.

2. Provádějící organizace / osoba /je povinna před zahájením prací zajistit vyznačení polohy podzemního plyn. zařízení přímo na staveništi a s tímto prokazatelně seznámit pracovníky, kteří budou práce provádět.

3. Při pracích ve vzdálenosti do 1 m po každé straně vyznačené trasy podzemního plyn. zařízení nepoužívat mechanizačních prostředků a dbát zvýšené opatrnosti.

4. Neprodleně ohlásit každé odkrytí, případně poškození podzemního plyn. zařízení rozvodně SMP a.s. a před záhozem přizvat zástupce SMP a.s. k převzetí!  
/tel. číslo Frýdek - Místek 595142472, pan Barvík , pan Socha /

5. Práce provést v souladu s platnými předpisy.

6. V místě souběhu a křížení inž. sítí požadujeme **dodržet předepsanou vzdálenost dle platné ČSN , EN , TPG.**

7. Nebudou-li dodrženy podmínky obsažené v tomto vyjádření, bude stavební činnost a úpravy terénu prováděné v ochranném pásmu plynárenského zařízení považována podle zákona č. 458/2000 Sb. jako činnost bez našeho předchozího souhlasu.

8. *Před zahájením stavby je nutné požádat o vytýčení plynovodu a upřesnění sítě!*

9.

Stanovisko k zařízení VTL rozvodů Ostrava

Středisko dálkovodů – SMP Ostrava a.s.

Dokumentace

Plynární 5 ,Ostrava 1

**Je nutné vyžádat**

Informace o uložení podzemních plyn. zařízeních, případně další získané informace o těchto zařízeních smí být použity pouze pro uvedený účel a nesmí být poskytnuty třetí osobě ani dále jakýmkoli způsobem šířeny a využívány.

Doba platnosti vyjádření je **jeden rok .**

**Ve Frýdku - Místku dne: 25.6. 2003**

**vedoucí MO Frýdek - Místek  
Socha Jiří**

Požádáte-li o vytýčení podzemního plyn. zařízení, provedeme toto na základě písemné objednávky, podané 7 dnů předem. Současně předložte situační plán v měřítku 1:1000 a číslo jednací!

Podpis žadatele:



Severomoravská  
plynárenská, a.s.

762



27

IČO: 4767548 / DIČ: 388-4767548  
http://www.smpas.cz  
Zákaznická linka: 840 111 115

Společnost zapsaná  
v Obchodním rejstříku vedeném  
u KS Ostrava odd. B, vl. 757

Obchodní spojení:  
Komerční banka Ostrava  
č.ú.: 3008-761/0100

Severomoravská plynárenská, a.s.  
Plynární 2748/6  
702/2 Ostrava-Moravská Ostrava



Doručovací adresa  
Severomoravská plynárenská, a.s.,  
Centrum provozu dálkovodů a PS  
Plynární 5 • 702 00 Ostrava  
Tel.: 595 147 330  
Fax: 595 147 390

PEVA PLAST, s.r.o.  
p. Spáčil R.  
Vyšší Lhoty č.p.213  
739 51 Vyšší Lhoty

Váš dopis ze dne

Naše značka

Vyřizuje / linka

19.6.2003

HL 000601/03

Hladný/7334

V Ostravě 27.6.2003

Voc: Kanalizace obce Chlebovice

Stupeň projednání: Stavební řízení

V předloženém návrhu PI stavby / jeho částí / jsou uvedeny VTL, plynovody a zařízení PKO ve správě našeho CPDPS, jejichž existence ve Vašem zájmovém území Vám byla ve formě ověřených údajů předána naším Vyjádřením  
Č.j.: 000601/03. Pro informaci, jedná se o plynovod(y), zařízení PKO:

613057 KVV - PŘÍBOR DN 300

Naše podmínky pro předmětnou akci:

1. Před zahájením prací je bezpodmínečně nutné v terénu vytyčit polohu dotčených plynovodů, zařízení PKO v potřebném úseku.
2. O vytyčení a předání podmínek pro práce v ochranném a bezpečnostním pásmu VTL, plynovodu, zařízení PKO požádejte naše CPDPS minimálně 15 dnů před zahájením prací.
3. Po dokončení stavby požadujeme zaslat zaměření skutečného provedení akce v místě křížení s VTL, plynovodem, zařízením PKO v rozsahu 50 m na každou stranu. Skutečné provedení označte v situaci 1:5000 / 1:2880, 1:1000 / a dodejte geodetické souřadnice v JTSK. Základ skutečného provedení musí být potvrzen naším CPDPS.
4. Informace o uložení plynovodů, případně další informace získané o plynárenském zařízení mohou být použity pouze pro uvedený účel, nesmí být poskytnuty třetí osobě, ani dále jakýmkoliv způsobem šířeny nebo využívány.
5. Platnost tohoto vyjádření je omezena na dobu 2 let od data vydání.
6. Další podmínky pro tuto akci:

Dle předložené dokumentace dojde při stavbě kanalizace ke křížení stoky "B" a stoky "C" s VTL, plynovodem č. 613057 DN 300, který je nutno respektovat dle příslušných předpisů. V místě křížení stoky "C" je plynovod osazen stávající chráničkou dl. 62 m. Trasu kanalizace je navržena tak, že konce chráničky budou přesahovat okraje potrubí kanalizace o vzdálenost větší než 3 m. Křížení bude provedeno pod plynovodem a mezi okraji potrubí chráničky a kanalizace bude dodržena vzdálenost min. 300 mm. V místě křížení stoky "B" je dle předložené dokumentace navrženo křížení pod plynovodem ve svislé vzdálenosti větší než 1 m mezi obrysy obou potrubí. V tomto případě není nutno instalovat na plynovod nebo stoku chráničku. Hloubka uložení potrubí se ověří před zahájením prací ručním výkopem sondy. Šachtice je nutno umístit ve vzdálenosti min. 4 m od obrysu potrubí plynovodu. Před záhozem plynovodu je nutno provést obsyp potrubí pískem ve vrstvě 100 až 200 mm. Za předpokladu dodržení uvedených odstupových vzdáleností nemáme proti tomuto řešení námitky. Před zahájením prací objednejte vytyčení plynovodu na tel.č. 595 147 310 nebo 724 136 724 - p. Mucha. Výkopové práce ve vzdálenosti menší než 3 m od plynovodu je nutno provádět zásadně ručně. V příloze Vám zasíláme "Podmínky pro práce v ochranném pásmu VTL, plynovodů a zařízení PKO", které je nutno během stavby dodržovat. Před záhozem místa křížení je nutno přizvat našeho zástupce (p. Mucha) ke kontrole provedení křížení. V případě, že křížení s VTL, plynovodem nebude námi písemně převzato, nebudeme souhlasit s ukončením stavby či kolaudací.

V další korespondenci uvádějte vždy číslo našeho vyjádření. Stavební úřady žádáme, aby ve všech stupních jednání v rozdělovníku uváděly u naší organizace číslo našeho vyjádření k předmětné akci.  
Č.j.: 000601/03

Nebudou-li dodrženy podmínky obsažené v tomto vyjádření, bude stavební činnost a úpravy prováděné v bezpečnostním pásmu plynárenského zařízení považována podle § 69 odst. 3 zák. č. 458/2000 Sb. jako činnost bez našeho písemného souhlasu. Vyjádření o existenci plynárenského zařízení nenahrazuje stanovisko SMP, a.s. k dokumentaci plynárenského zařízení. Veškeré stupně PI plynárenského zařízení je nutno projednat a odsouhlasit na odboru řízení distribuce správy SMP, a.s. v Ostravě.



Severomoravská plynárenská, a.s.

Ing. Jiří Hájek

Vedoucí centra provozu dálkovodů a PS

/Interní seznam/

Č.P. 61057

Č.P.

Č.J./ROK 000601/03

Č.O./CH 3802/4



Severomoravská plynárenská a.s., Centrum provozu dálkovodu a PS Ostrava,  
ul. Plynární 5, 702 00 Ostrava

Podmínky pro práce v ochranném pásmu vysokotlakých plynovodů, zařízení PKO.

Příloha vyjádření č.j. : H1 000601 / 03

pro akci : **Kanalizace obce Chlebovice**

1. Práce v ochranném pásmu VTL plynovodů (podle zákona č.458/200 Sb., §68 – 4 m na obě strany od půdorysu) a v bezpečnostním pásmu podle zákona č. 458/2000 Sb., §69 (do DN 100 – 15 m, do DN 250 – 20 m a nad DN 250 – 40 m na obě strany od půdorysu) musí být předem projednány s provozovatelem, který stanoví podmínky pro tyto práce.
2. Pracovníci provádějící jakékoliv práce v ochranném a bezpečnostním pásmu VTL plynovodů musí být s dále uvedenými podmínkami (předpisy) prokazatelně seznámeni.
3. Dozor provozovatele má právo zastavit veškeré práce v případě zjištění, že nejsou dodrženy platné předpisy a podmínky stanovené pro tyto práce a okamžitě zastavit veškeré práce v ochranném a bezpečnostním pásmu, zjistí-li okolnosti ohrožující bezpečnost VTL plynovodu nebo přepravu plynu.
4. Práce v ochranném a bezpečnostním pásmu VTL plynovodů musí být ze strany provádějící organizace řízeny odpovědným pracovníkem a kontrolovány odborným technickým dozorem.
5. Po dobu provádění prací nesmí být poškozováno příslušenství plynovodů (orientační skoupky, oplocení trasových uzávěrů, příjezdové komunikace atd.). V případě nutnosti jejich přechodného odstranění je provádějící organizace povinná toto projednat s provozovatelem.
6. V ochranném a bezpečnostním pásmu VTL plynovodů je používání otevřeného ohně bez zvláštního povolení přísně zakázáno.
7. Přístup k armaturám není dovolen, jakákoliv manipulace s armaturami je přísně zakázána.
8. Pohyb všech vozidel se musí dít zásadně mimo osu plynovodu, příčné přeježdění je dovoleno jen v místě zpevněném silničními panely.
9. Pro vlastní práce platí rovněž obecně platná legislativa, týkající se bezpečnosti práce včetně vlastních předpisů provádějícího subjektu.
10. Při všech pracích jsou pracovníci povinni používat vhodné nářadí i nástroje, dodržovat sjednané podmínky a schválené technologické postupy. Pracovníci jsou rovněž povinni uposlechnout pokynů dozoru provozovatele.
11. Po ukončení prací musí být celé pracoviště uvedeno do původního stavu.
12. Každé poškození zařízení plynovodu, PKO musí být neprodleně ohlášeno provozovateli.

Zemní práce

13. Před zahájením zemních prací je bezpodmínečně nutno vytyčit polohu plynovodních vedení, zařízení PKO v potřebném úseku. (Toto vytyčení je možné zajistit formou písemné objednávky u příslušného centra provozu dálkovodu a PS nejméně 15 dnů předem nebo na tel. 595 147 310 nebo 724 136 724 – p.Mucha).
14. Prokazatelně seznámit všechny pracovníky provádějící organizace, jichž se to týká, s polohou vedení VTL plynovodu a zařízení PKO.
15. Je nutno upozornit na možné odchylky uloženého vedení a zařízení od výkresové dokumentace.
16. Přesné určení místa uložení VTL plynovodu je nutno před zahájením zemních prací ověřit výkopem kontrolních sond.
17. Ve vzdálenosti do 3 m na každou stranu od vytyčené trasy plyn. vedení (1,5 m od kabelového vedení PKO) je nutno provádět zemní práce zásadně ručním způsobem, nepoužívat mechanizačních prostředků.
18. U zemních prací ve vzdálenosti větších než 3 m od osy plynovodu při použití mechanizačních prostředků je nutno zásadně respektovat:
  - stojí-li mechanismus svoji podélnou osou kolmo k plynovodu, musí být vzdálenost od potrubí taková, aby maximálně vysunutá pracovní lžice dosahovala dovolené minimální vzdálenosti tj. 3m od osy plynovodu,
  - výkopové práce mechanismy musí být zásadně prováděny pouze směrem od plynovodu, nikoliv obráceně.
19. Před provedením záhozu obnaženého plynovodu je nutno vyzvat provozovatele ke kontrole izolace potrubí a veškerých provedených prací (tel. 595 147 310 nebo 724 136 724 – p.Mucha).
20. Zához mechanizačními prostředky smí být prováděn tak, aby se radlice zahrnovače nepřiblížila blíže jak 2 m k povrchu plynovodu a vlastní zahrnovač byl vždy mimo prostor nad VTL plynovodem.





28

120/02/001-4/01

**Vojenská ubytovací a stavební správa**  
**Olomouc**

Č.j.: 11143 /2002 - 5110

V Olomouci dne 18. ledna 2002

Výtisk číslo: 1

Počet listů: 2

Přílohy neutažované: 0

VODING Hranice, spol. s r.o.

Zborovská 583

753 01 Hranice

**Věc: Chlebovice**

**okr. Frýdek - Místek**

- **výstavba oddílné splaškové kanalizace v obci Chlebovice** -  
K č.j. 53/02/Pr.

Na základě Vaší žádosti bylo provedeno vyhodnocení výše uvedené akce ve smyslu  
Zákona č.222/99 Sb., Zákona č.83/98 Sb., kterým se mění a doplňuje Zákon č.50/76 Sb., pří-  
slušných prováděcích vyhlášek, obecně závazných právních předpisů a rezortních nařízení.

**Vojenská ubytovací a stavební správa**

pověřená MO ČR jako dotčený orgán státní správy hájení zájmů vojenské správy na teritoriu  
Moravskoslezského a Olomouckého kraje,

**s o u h l a s í**

s výběrem staveniště a realizace akce tak, jak byla doložena v písemné a grafické dokumen-  
taci **při splnění následujících podmínek:**

**- trasa kanalizace bude procházet mimo pozemky v majetku MO ČR**

Tyto podmínky musí být zakotveny v územním rozhodnutí, stavebním povolení.  
Z toho důvodu je investor povinen o těchto podmínkách informovat příslušný stavební úřad  
případně orgán územního plánování a regionálního rozvoje, orgán životního prostředí apod.

V tomto případě zajistí investor, aby VUSS bylo rozhodnutí doručeno v 1 výtisku.

Pokud ve výše uvedených podmínkách není uvedeno jinak, tak platí, že v uvedeném  
prostoru plánované výstavby **neexistuje** VUSS žádná **podzemní zařízení** vojenské správy.

Toto rozhodnutí platí dva roky ode dne vydání.

Nebude-li výstavba do té doby zahájena nebo dojde-li ke změně rozsahu plánované  
výstavby, ke změně situování stavby, je nutné celou akci s vojenskou správou projednat no-  
vým podáním.

Rozhodnutí platí pro všechny další stupně projektové dokumentace a pro všechna další  
jednání po dobu jeho platnosti. Na jeho základě lze vydat územní rozhodnutí a stavební po-  
volení.




## VYJÁDRĚNÍ

Při realizaci Vámi plánované stavby **d o j d e** ke styku, křížení nebo souběhu s kabely veřejného osvětlení, světelné signalizace, místního rozhlasu, dohledového systému, přívodními kabely k parkovacím automatům, anténami a anténními svody k radiomodemům ve správě TS a.s.

- a) V případě, že dojde ke styku, křížení nebo souběhu s výše uvedenými kabely, je nutno požádat TS a.s. – provozovnu 060 o vytýčení kabelové trasy a stanovení konkrétních podmínek pro realizaci.
- b) Při provádění zemních nebo jiných prací v bezprostřední blízkosti zařízení:
  - veřejné osvětlení
  - místní rozhlas
  - světelná signalizace
  - dohledový systém
  - parkovací automaty
  - energetické napájení veřejného osvětlení, organizace provádějící stavbu zajistí dodržení podmínek ČSN 733050 a dále ČSN 334050.
- c) Při budování zpevněných ploch a vjezdů, které mají sloužit k pohybu vozidel, musí být kabely VO přeloženy do hloubky 120 cm a uloženy do betonových korýtek, které budou obetonovány tak, aby nemohlo dojít k jejich pohybu.
- d) TS a.s. požadují prokazatelné seznámení pracovníků, kteří budou provádět zemní práce s polohou a průběhy kabelové trasy veřejného osvětlení, a to na základě protokolu o vytýčení, které TS a.s. provedly.
- e) V případě zakreslování kabelů veřejného osvětlení pro potřeby projektu TS a.s. upozorňují na možnou odchylku od výkresové dokumentace.
- f) V případě jakéhokoliv poškození výše zmíněných zařízení je nutno toto nahlásit zástupci TS a.s. – provozovna Elektro a projednat následnou úpravu a úhradu.
- g) TS a.s. požaduje, aby bylo písemně ohlášeno ukončení stavby.
- h) Další podmínky:**

V uvedeném úseku dojde ke křížení s kabely veřejného osvětlení – viz. zakres v listech č. 3, 4 a 5 připojené dokumentace. Před zahájením výkopových prací je nutno kabely veřejného osvětlení nechat vytýčit a dohodnout se na konkrétních podmínkách. V místech křížení požadujeme kabely VO uložit do chrániček. Od rozvaděče VO (viz. list č. 4) požadujeme dodržet ochranné pásmo 1,5 m. Před záhozem požadujeme předat dotčená místa pracovníkovi správy VO a provést o tomto zápis. Kontaktní osoba – mistr VO, p. Koza Zdeněk (tel.: 558 434 384).

Nedodržení těchto podmínek je hrubým porušením právních předpisů.  
Toto vyjádření má platnost 2 roky ode dne vystavení.

  
za komunikace

3.7.2003

Ve Frýdku-Místku dne .....

  
za elektro

za TS a.s.

TS a.s., tř. 17.listopadu 910  
738 02 Frýdek-Místek tel. 558 434 384

---

110/Ži/2003

## ŽÁDOST O VYJÁDŘENÍ

č.j. ....

o existenci inženýrských sítí ve správě TS a.s. – veřejného osvětlení a jeho zařízení.

PEVA – PLAST, s.r.o., Pionýrů 2069, 738 02 Frýdek-Místek

.....  
Žadatel, přesná adresa

Chlebovice,

.....  
Lokalita, list mapy, (kat. území,) měřítko mapy

.....  
Dokumentace pro stavební povolení :  
„Odkanalizování oblasti povodí Olešné – kanalizace obce Chlebovice“

.....  
Název stavby a popis stavby

Současně žádáme o stanovení podmínek, za jakých je možno s realizací stavby souhlasit.

e Frýdku-Místku 25.6.2003  
V ..... dne ..... razítko a podpis .....

---



Policie České republiky  
Okresní ředitelství  
Česká 11, Frýdek-Místek  
753 01 FRÝDEK-MÍSTEK

Č.j.:ORFM-20-110/DI-2003

Frýdek-Místek 25.6.2003


Ing. Miroslav Skupník  
Na Obvodu 45  
Ostrava

Počet listů: 1  
Přílohy: 1/3 - návrhy přechodného  
dopravního značení

Stavba „kanalizace Chlebovice“, návrh přechodného dopravního značení - vyjádření

Oddělení dopravního inspektorátu Okresního ředitelství Policie České republiky Frýdek-Místek souhlasí s předloženým návrhem přechodného dopravního značení na silnici III/4846, III/4849 a místních komunikacích v obci Chlebovice z důvodu výstavby kanalizace. Práce budou probíhat po jednotlivých etapách v souladu s navrženým dopravním značením.

Zpracoval: npor. Čajka Oldřich

z.v. npor.   
por. Michael Čaš  
vedoucí oddělení DI

Dokl. č. 31

(31)  
**OBVODNÍ BÁŇSKÝ ÚŘAD**

728 03 O S T R A V A , Veleslavínova 18, pošt. schr. 103

25. 11. 2002  
548/02/Ing. J. Kovár

Voding Hranice spol. s r. o.  
Zborovská 583  
735 01 Hranice

VÁŠ DOPIS / ZE DNE  
418/02/Pr  
ze dne 5. 3. 2002

NAŠE ZNAČKA  
1799/2002-630/Ing. Bt/Nb

VYŘIZUJE / LINKA  
Ing. Brothánek

OSTRAVA  
2002-03-19

VĚC

**Stanovisko Obvodního báňského úřadu v Ostravě**

Obvodní báňský úřad v Ostravě k Vaší žádosti výše uvedené značky sděluje, že na katastrálním území obce Chlebovice je evidován dobývací prostor č. 2/0051/9 s názvem **Staříč** stanovený pro černé uhlí a metan. Správcem dobývacího prostoru je organizace OKD, a. s. IMGE, o. z. Ostrava 1, Smetanovo Nám. 2.

Vzhledem k výše uvedeným skutečnostem je nutno při stavební činnosti na uvedeném území dobývacího prostoru (které je současně chráněné ložiskové území) postupovat podle § 19 zákona č. 44/1988 Sb. v platném znění (horní zákon). Organizací je v tomto případě podle téhož ustanovení horního zákona správce dobývacího prostoru.

OBVODNÍ BÁŇSKÝ ÚŘAD  
Veleslavínova 18 3  
728 03 Moravská Ostrava

*Hroch*

Ing. Libor Hroch  
vedoucí inspektor Obvodního báňského úřadu v Ostravě

TELEFON  
069 / 611 00 85  
069 / 611 18 05  
OKD a.s. Ostrava  
882 – 5684. 5685 5686

BANKOVNÍ SPOJENÍ  
ČNB Praha  
č.ú. 4021 – 001 / 0710

IČO  
025 844

FAX  
069 / 611 05 16



**VODING HRANICE, spol. s r.o.**  
Zborovská 583  
753 01 HRANICE

OSTRAVA  
5.4.2002

**"Odkanalizování oblasti Olešné – kanalizace obce Chlebovice, zak.č. 12 123"**

L.m.č. Frýdl. n.O. 8-0, 9-0, 9-1

Dopisem ze dne 5.4.2002 jste nás požádali o posouzení výše uvedeného stavebního záměru z důlního hlediska.

Pro odkanalizování místní části Frýdku – Místku, Chlebovic je navržena oddílná splašková kanalizace z korugovaného PVC DN 300 v celkové délce cca 8 422 m. Splašková kanalizace bude napojena na kmenovou stoku DN 500, která se v současné době projektuje pro odkanalizování výhledové průmyslové zóny – textilního závodu. Kmenová stoka bude napojena na kanalizační síť města Frýdek – Místek.

Zájmové území je z důlního hlediska situováno v jihovýchodní části dobývacího prostoru Staříč podniku OKD,a.s. Důl Paskov,o.z. Navrhované kanalizační řady severně souřadnice  $x = 1120\ 600$  (cca odbočka místní komunikace ze silnice č. III/4846 k čerpací stanici ČS 1) jsou v dosahu doznívajících vlivů důlní činnosti na povrch a povrchové objekty na ploše "C<sub>1</sub><sup>0</sup>" v "Mapě důlních podmínek pro stavby v okrese Frýdek - Místek". Intenzitu těchto projevů charakterizujeme udáním V. skupiny stavenišť podle klasifikace ČSN 730039 (Navrhování objektů na poddolovaném území).

Celá zbylá část navrhovaných kanalizačních řadů je pak mimo dosah vlivů důlní činnosti na povrch a povrchové objekty na ploše "**C<sub>2</sub>**" v "**Mapě důlních podmínek pro stavby v okrese Frýdek - Místek**", kde se dle aktuálních znalostí o ložisku nadále nepočítá s klasickým dobýváním ve vlivné vzdálenosti. Případná exploatace zbylých uhelných zásob v této části ložiska např. odplyňováním nebo jinou netradiční metodou nebude způsobovat deformace povrchu a škody na povrchových objektech.

Vzhledem k uvedeným skutečnostem **s o u h l a s í m e** z důlního hlediska se stavbou **"Odkanalizování oblasti Olešné – kanalizace obce Chlebovice, zak.č. 12 123"** s tím, že budou dodrženy tyto podmínky:

1. severně souřadnice  $x = 1120\,600$  bude respektována ČSN 730039 s ohledem na tyto deformační parametry:

$$i_{\max} = 1,2 \cdot 10^{-3} \text{ rad}$$
$$\epsilon_{\max} = 0,6 \cdot 10^{-3}$$
 $R_{\min} > 50 \text{ km},$ 

OKD, a.s., člen koncernu KARBON INVES, a.s. se sídlem Ostrava-Moravská Ostrava, Prokešovo náměstí 6/2020, IČ 00002593 týká se:

Krajský obchodní soud v Ostravě  
oddíl B vložka 122  
IČO: 66180821  
DIČ: 388-00002593

2. projekt stavby, zpracovaný dle našeho posouzení, bude obsahovat samostatnou část o zajištění objektů proti účinkům poddolování a bude nejpozději před vydáním stavebního povolení prokazatelně (s písemným záznamem) předložen ke schválení na útvaru HI Dolu Paskov,
3. ke kolaudaci stavby doloží stavebník prohlášení stavebního dozoru, že stavba byla realizována dle schválené projektové dokumentace a je zajištěna proti očekávaným účinkům poddolování s uvedením konkrétního způsobu zajištění.

Stavbu **"Odkanalizování oblasti Olešné – kanalizace obce Chlebovice, zak.č. 12 123"** povolí příslušný stavební úřad s uvedenými podmínkami s odvoláním na dokument **"Nové podmínky ochrany ložisek černého uhlí v chráněném ložiskovém území české části Hornoslezské pánve v okrese Karviná, Frýdek - Místek, Nový Jičín, Vsetín, Opava a jižní části okresu Ostrava - město"** (účinnost od 1.5.1998).

S pozdravem

OKD, a.s.  
člen koncernu KARBON INVEST, a.s.  
OKD, a.s. IMOE, o.štěpný závod  
hlavní inženýr

3

Ing. Radim Tabášek

Co: OKD, a.s., Důl Paskov, o.z.  
ODMG



33



**OKD, DPB, a.s.**  
Rudé armády 637, 739 21 Paskov

PEVA – PLAST, s.r.o.  
Pionýrů 2069  
738 02 **FRÝDEK - MÍSTEK**

Váš dopis značky

Naše značka

Vyřizuje / linka

Paskov, dne

— Ing. Hejný  
Věc 24.6.2003

Ing. Ty/Fa/1048

Ing. Tyleček/327  
57

30.6.2003


**Odkanalizování oblasti povodí Olešné – kanalizace obce Chlebovice – vyjádření pro stavební povolení**

Vášim dopisem ze dne 24.6.2003 jste nás požádali o vyjádření k výše uvedené akci a svoji žádost doložili její projektovou dokumentací.

Sděluje Vám, že v obci Chlebovice nemáme vlastní zařízení ani další zájmy a nemáme proto k Vaší akci připomínky.

S pozdravem

**OKD, DPB, a.s.**  
Rudé armády 637  
739 21 Paskov

  
Ing. Georges T a k l a, CSc.  
náměstek ředitele pro geologii  
a bezpečnost dolů

IČ: 00 49 43 56  
DIČ: 362-00 49 43 56

**BANKOVNÍ SPOJENÍ**  
Komerční banka, a. s.  
pobočka Frýdek-Místek  
číslo účtu: 11 504 - 781/0100

**TELEFON**  
provolba: 558 612 xxx  
ústředna:  
558 612 111  
558 671 281

**FAX**  
podatelna:  
558 671 576  
**E-mail:**  
dpb@dpb.cz

(34)

**OKD, a. s. člen koncernu KARBON INVEST, a. s.**  
 vnitřní organizační složka nezapsaná v obchodním rejstříku :  
**ENERGETIKA, Gregorova 3, Ostrava Moravská Ostrava, PSČ 729 37**

### ŽÁDOST

o vyjádření k existenci zařízení lokální distribuční soustavy a technologické telekomunikační sítě  
 OKD, a. s., člen koncernu KARBON INVEST, a. s. v operativní správě vnitřní organizační složky Energetika

**ŽADATEL :** PEVA-PLAST, s.r.o., Vyšní Lhoty č.p.213, 739 51 Vyšní Lhoty  
**NÁZEV STAVBY** "Kanalizace obce Chlebovice (Frýdek-Místek)"  
**Příloha číslo :** Vyřizuje : na základě žádosti  
**situace** Jméno : Spačil R.  
**Číslo jednací :** Datum :  
 19.6.2003

Žádáme o vyjádření, zda a které Vaše zařízení lokální distribuční soustavy a technologické telekomunikační sítě OKD, a. s. člen koncernu KARBON INVEST, a. s., nebo zájmy chráněné Zákonem 458/2000 Sb., 151/2000 Sb. a dalšími předpisy budou stavbou dotčeny. Současně žádáme o stanovení podmínek, za kterých vydáte souhlas se stavbou.

Razítko a podpis žadatele :

### VYJÁDŘENÍ

č.j. EGV 335 /2003

Při realizaci výše uvedené stavby **NEDOJDE** ke styku s žádným vedením v napěťové hladině -- lokální distribuční soustavy OKD, a. s. člen koncernu KARBON INVEST, a. s. ve správě VOJ Energetika s označením

Mimo všeobecných podmínek musí být dále dodrženy tyto podmínky :

Při realizaci výše uvedené stavby **NEDOJDE** ke styku, souběhu, křížení, přiblížení s technologickou telekomunikační sítí OKD, a. s. člen koncernu KARBON INVEST, a. s. ve správě VOJ Energetika s označením : .....

Mimo všeobecných podmínek musí být dále dodrženy tyto podmínky :

Vyjádření je vystaveno pro účely územního a stavebního řízení

Budou-li podmínky uvedené v tomto vyjádření součástí stavebního povolení souhlasíme s prováděním stavby a žádáme pouze o zaslání opisu stavebního povolení.

Platnost tohoto vyjádření je po dobu 6-ti měsíců ode dne vystavení

#### Všeobecné podmínky :

Žadatel nebo stavebník zajistí ochranu zařízení lokální distribuční soustavy (dále LDS) a telekomunikační sítě OKD, a. s. člen koncernu KARBON INVEST, a. s., v rozsahu zákona 458/2000 Sb. a zákona 151/2000 Sb., příslušnými ČSN a podmínkami uvedenými v tomto vyjádření tak, aby v průběhu stavební činnosti a po jejím ukončení nedošlo k jeho poškození. V této souvislosti odpovídá jak za škody vzniklé na zařízení LDS a telekomunikační sítě, tak i za škody vzniklé na zdraví a majetku





DIAMO, státní podnik

Stráž pod Ralskem, Máchova 201, PSČ 471 27  
odštěpný závod ODRA, 735 41 Petřvald, Závodní 1755

VODING Hranice spol. s r.o.

Ing. Sýkorová

Zborovská 583

753 01 HRANICE

10. IV. 2002

653/02 / ing. Sýkorová

Vaše značka /ze dne

Naše značka  
VTEG/OI. 7.58/02

Vyřizuje/Tel.  
Krajíčková/6587436

Petřvald  
2002-04-05

### ○ Odkanalizování obce Chlebovice - vyjádření.

Na základě Vaší žádosti ze dne 5.3.2002 sdělujeme, že v zájmové oblasti nevedou žádné inženýrské sítě v naší správě a rovněž nemáme žádné požadavky, které by měly být zahrnuté do projektové dokumentace předmětné stavby. Rovněž daná oblast nespadá do dobývacího prostoru bývalého Dolu Odry.

S pozdravem

DIAMO, státní podnik  
odštěpný závod ODRA

Ing. Radomír Tabášek  
Náměstek pro výrobu, techniku a ekologii

Telefon: 069-6541993  
Telefax: 069-6541992  
IČ: 00002739  
DIČ: 174 - 00002739

Adresa:  
DIAMO, státní podnik  
Máchova 201 Stráž pod Ralskem PSČ 471 27  
odštěpný závod ODRA, 735 41 Petřvald, Závodní 1755 oddíl A X, vložka 642

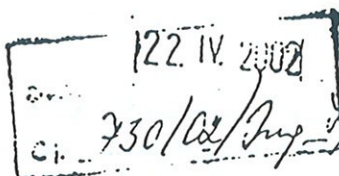
Obchodní rejstřík:  
Krajský soud  
Ostrava

Bankovní spojení:  
ČSOB, a. s., Praha  
obočka Ústí nad Labem  
č. ú. 409037423/0300

Strana 1, celkem 1



K RUKAŇ Ing SEDLÁČEK 6/8 2003



**VODING HRANICE, spol. s r.o.**  
Zborovská 583  
753 01 HRANICE

VÁŠ DOPIS ZNAČKY/ZE DNE  
418/02/Pr

NAŠE ZNAČKA  
OL-2002/1212-Ing.Ko

VYŘIZUJE/LINKA  
Ing.Kopřiva,2219

OSTRAVA  
5.4.2002

**"Odkanalizování oblasti Olešné – kanalizace obce Chlebovice, zak.č. 12 123"**

L.m.č. Frýdl. n.O. 8-0, 9-0, 9-1

Dopisem ze dne 5.4.2002 jste nás požádali o posouzení výše uvedeného stavebního záměru z důlního hlediska.

Pro odkanalizování místní části Frýdku – Místku, Chlebovic je navržena oddílná splašková kanalizace z korugovaného PVC DN 300 v celkové délce cca 8 422 m. Splašková kanalizace bude napojena na kmenovou stoku DN 500, která se v současné době projektuje pro odkanalizování výhledové průmyslové zóny – textilního závodu. Kmenová stoka bude napojena na kanalizační síť města Frýdek – Místek.

Zájmové území je z důlního hlediska situováno v jihovýchodní části dobývacího prostoru Staříč podniku OKD,a.s. Důl Paskov,o.z. Navrhované kanalizační řady severně souřadnice  $x = 1120\ 600$  (cca odbočka místní komunikace ze silnice č. III/4846 k čerpací stanici ČS 1) jsou v dosahu doznívajících vlivů důlní činnosti na povrch a povrchové objekty na ploše "C<sub>1</sub>" v "Mapě důlních podmínek pro stavby v okrese Frýdek - Místek". Intenzitu těchto projevů charakterizujeme udáním V. skupiny stavenišť podle klasifikace ČSN 730039 (Navrhování objektů na poddolovaném území).

Celá zbylá část navrhovaných kanalizačních řadů je pak mimo dosah vlivů důlní činnosti na povrch a povrchové objekty na ploše "C<sub>2</sub>" v "Mapě důlních podmínek pro stavby v okrese Frýdek - Místek", kde se dle aktuálních znalostí o ložisku nadále nepočítá s klasickým dobýváním ve vlivné vzdálenosti. Případná exploatace zbylých uhelných zásob v této části ložiska např. odplyňováním nebo jinou netradiční metodou nebude způsobovat deformace povrchu a škody na povrchových objektech.

Vzhledem k uvedeným skutečnostem **s o u h l a s í m e** z důlního hlediska se stavbou "Odkanalizování oblasti Olešné – kanalizace obce Chlebovice, zak.č. 12 123" s tím, že budou dodrženy tyto podmínky:

1. severně souřadnice  $x = 1120\ 600$  bude respektována ČSN 730039 s ohledem na tyto deformační parametry:

max. naklonění  
max. vodorovné poměrné přetvoření  
mim. poloměr zakřivení

$i_{\max} = 1,2 \cdot 10^{-3}$  rad  
 $\varepsilon_{\max} = 0,6 \cdot 10^{-3}$   
 $R_{\min} > 50$  km,

OKD, a.s., člen koncernu KARBON INVES, a.s. se sídlem Ostrava-Moravská Ostrava, Prokešovo náměstí 6/2020, IČ 00002593 týká se:

OKD, a.s. IMGE  
odštěpný závod  
Smetanovo náměstí 2  
702 00 Ostrava  
Česká republika

Telefon:  
00420/69/6114341

Fax:  
00420/69/6262664  
E-mail:  
plchotova@okd.cz

Bankovní spojení:  
ČS Ostrava  
č. účtu: 1650752399/0800

Krajský obchodní soud v Ostravě  
oddíl B vložka 122  
IČO: 66180821  
DIČ: 388-00002593



2. projekt stavby, zpracovaný dle našeho posouzení, bude obsahovat samostatnou část o zajištění objektů proti účinkům poddolování a bude nejpozději před vydáním stavebního povolení prokazatelně (s písemným záznamem) předložen ke schválení na útvaru HI Dolu Paskov,
3. ke kolaudaci stavby doloží stavebník prohlášení stavebního dozoru, že stavba byla realizována dle schválené projektové dokumentace a je zajištěna proti očekávaným účinkům poddolování s uvedením konkrétního způsobu zajištění.

Stavbu "Odkanalizování oblasti Olešné – kanalizace obce Chlebovice, zak.č. 12 123" povolí příslušný stavební úřad s uvedenými podmínkami s odvoláním na dokument "Nové podmínky ochrany ložisek černého uhlí v chráněném ložiskovém území české části Hornoslezské pánve v okrese Karviná, Frýdek - Místek, Nový Jičín, Vsetín, Opava a jižní části okresu Ostrava - město" (účinnost od 1.5.1998).

S pozdravem

OKD, a.s.  
člen koncernu KARBON INVEST, a.s.  
OKD, a.s. IMOE, pěstírna závod  
Radim Tabášek  
hlavní inženýr

3

Ing. Radim Tabášek

Co: OKD, a.s., Důl Paskov, o.z.  
ODMG

Schválení části projektu o zajištění objektů proti  
účinkům poddolování OKD a.s. člen koncernu KARBON INVEST, a.s.,  
útvaru HI Dolu Paskov

Projekt stavby „Odkanalizování oblasti Olešné - kanalizace  
obce Chlebovice“ řeší účinky poddolování  
dle ČSN 73 0039 (Navrhování objektů na poddolovaném  
území)

Ve starci dne 8.8.2003

OKD, a.s., člen koncernu KARBON INVEST, a.s.  
Důl Paskov  
hlavní důlní měřič

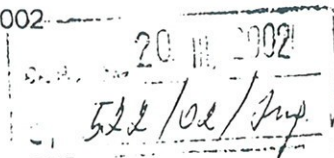


(37)

**HASIČSKÝ ZÁCHRANNÝ SBOR MORAVSKOSLEZSKÉHO KRAJE**  
**ÚZEMNÍ ODBOR FRÝDEK MÍSTEK**  
 738 02 Frýdek-Místek, Pavlíkova 2264

zn:PREV-810/FM-2002

Frýdek-Místek 13. března 2002

Počet listů : 1  
Přílohy : 0

Voding Hranice spol. s r.o.  
 Ing. Sýkorová  
 Zborovská 583  
 753 01 Hranice

Stanovisko dotčeného orgánu státní správy na úseku požární ochrany

ke zn. 418/02/ Pr

ze dne 5.3.2002

Hasičskému záchrannému sboru Moravskoslezského kraje, územnímu odboru Frýdek-Místek byla předložena žádost o stanovisko k projektové dokumentaci stavby: **Odkanalizování oblasti Olešné – kanalizace obce Chlebovice, zak.č. 12 123, Chlebovice, investor Město FM.**

Jedná se o kanalizační stoky oddílné splaškové kanalizace.

Hasičský záchranný sbor Moravskoslezského kraje, územní odbor Frýdek-Místek v souladu s ustanovením § 31 odst. 1 písm.b) zákona č. 133/1985 Sb., o požární ochraně, ve znění pozdějších předpisů, (úplné znění zákon č.67/2001 Sb.) posoudil předloženou žádost a

**souhlasí s vydáním územního rozhodnutí i stavebního povolení**

na výše uvedenou stavbu s následujícími podmínkami :

1. Případné překopy komunikací musí být prováděny tak, aby byl umožněn průjezd požárních vozidel.

zpracoval:  
 mjr.Ing.Hana Ulrichová

HZS Moravskoslezského kraje  
 územní odbor Frýdek - Místek

Pavlíkova 2264  
 738 02 Frýdek - Místek

2

mjr.Ing. Oldřich Strakoš  
 zástupce ředitele územního odboru pro prevenci





38

Zemědělská vodohospodářská správa  
Oblast povodí Odry  
Pracoviště Ostrava

PEVA-PLAST, s.r.o.  
Pionýrů 2069

738 02 Frýdek Místek

Váš dopis zn./ze dne  
114/RS/2003

naše značka  
Pr./67/03-Kr.

vyřizuje/telefon  
Krzyžánková

místo, datum  
Pražmo, 19.6.2003

Věc: Kanalizace obce Chlebovice ( Frýdek Místek )  
- vyjádření pro st.povolení.

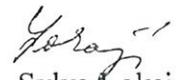
Dne 18.6.2003 jste nás požádali o vyjádření pro potřeby vydání stavebního povolení na stavbu "Kanalizace obce Chlebovice (Frýdek Místek)".

Dle Vámi zaslané dokumentace nedojde k dotčení zařízení v naší správě.

Zemědělská vodohospodářská správa-Oblast povodí Odry, Pracoviště Ostrava nemá k výše uvedené akci připomínky.

Příl.: Souhrnná technická zpráva  
Situace 1:1000 - list č.1-7

Zemědělská vodohospodářská správa  
Oblast povodí Odry  
Pracoviště Ostrava 403  
Libušina 8, 702 99 Ostrava 2

  
Ing. Sylva Lokajová

vedoucí Pracoviště ZVHS se sídlem v Ostravě

PEVA-PLAST, s.r.o.  
Vyšní Lhoty 213  
739 51 Vyšní Lhoty

Váš dopis  
24.6..2003

naše značka  
1048/5707/03

Vyřizuje / linka  
ing.Bolehovský – 266005251

Dne  
11.7.2003

**Věc: Vyjádření ke stavbě „Odkanalizování oblasti povodí Olešné – kanalizace obce Chlebovice“**

V současné době nemáme v daném prostoru žádnou telekomunikační síť v naší správě.

S pozdravem

**Za Vegacom, a.s.:**  
**Ing. Pavel Bolehovský**



Telefon:  
2 66 005 111

Fax:  
2 66 005 550

E-mail:  
info@vegacom.cz

Internet:  
www.vegacom.cz

IČO:  
25788680

DIČ:  
008-25788680



UPC Česká republika, a. s.  
zapsaná v obch.rejstříku, vedeném Městským soudem  
v Praze, odd.B, vlož.5452, den zápisu 4.1.1991  
IČO 00562262  
divize Severní Morava  
Sokolská tř. 24  
702 00 Ostrava

T +42059 627 09 11  
F +42059 611 89 84  
[severnimorava@upc.cz](mailto:severnimorava@upc.cz)

PEVA PLAST s.r.o.

Pionýrů 2069  
738 02 Frýdek Místek

Naše zn./ Dub827

v Ostravě 27.6.2003

Věc: Vyjádření k akci: „Odkanalizování oblasti povodí Olešné - kanalizace obce Chlebovice“.

Ve výše uvedené lokalitě, dle Vámi zasláního situačního plánu, se nenachází sítě a zařízení TKR UPC Česká republika a. s., divize Severní Morava. Z tohoto důvodu nemá naše společnost k výše uvedené stavbě připomínky.  
Vaše další žádosti zasílejte prosím na níže uvedenou kontaktní adresu.



Ing. Dušan Konečný  
Regionální technický manažer

Údaje pro účetní a daňové doklady:  
UPC Česká republika, a. s.  
divize Severní Morava  
ul. Závěšova č. 5  
140 00 Praha 4  
IČO: 56 22 62  
DIČO: 004 – 00 56 22 62  
Bankovní účet: 2016540203/2600

Kontaktní adresa:  
UPC Česká republika, a. s.  
divize Severní Morava  
Sokolská třída 24  
702 00 Ostrava  
tel.: 59/627 09 11  
fax: 59/611 89 84  
[severnimorava@upc.cz](mailto:severnimorava@upc.cz)

Přílohy: dle textu  
Vyřizuje: Dubský, 605224886  
Juráš 603444007  
[roman.dubsky@upc.cz](mailto:roman.dubsky@upc.cz)  
[jiri.juras@upc.cz](mailto:jiri.juras@upc.cz)



41

Dokl. č. 41

Provozní správa Morava - Sever  
tř. 28. října 152  
709 02 OSTRAVA

YODING Hranice, spol. s r.o.

Žborovská 583

753 01 Hranice

491/02/Ing. Šenk

váš dopis značka / ze dne

naše značka  
6270

vyřizuje / linka  
Ing. Šenk/667 2286  
Malchárek/667 2277


místo odeslání / dne  
V Ostravě: 14. 3. 2002

věc:

Odkanalizování oblasti Olešné - kanalizace obce Chlebovice.

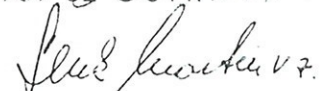
Po prostudování přiložené technické zprávy a mapových podkladů Vám sdělujeme toto naše stanovisko:

V uvedené oblasti se nenacházejí žádná energetická zařízení, která by byla ve správě ČEPS, a. s. PS Morava - Sever. Z tohoto důvodu nemáme k výše uvedené akci žádné připomínky ani námítky.

Poznámka: 

S pozdravem

**ČEPS, a.s.**  
Provozní správa Morava-Sever  
(2) tř. 28. října 152  
709 02 OSTRAVA

  
**Ing. Vratislav Tyl**  
Vedoucí PS Morava - Sever

**čeps a.s.**

adresa: ČEPS, a.s., Elektrárenská 774/2, PRAHA 10, 101 52, ičo: 257 02 556, dič: 007-257 02 556,  
od 21.4.dič 010\_25702556, bank. spojení: KB Praha 1, č.ú.: 19 - 3312 670 277 / 0100



GTS CZECH, a.s.  
Regionální pobočka  
Sokolská tř. 99  
702 00 Ostrava  
Czech Republic  
tel: +420 597 447 111  
fax: +420 597 447 100

**PEVA-PLAST s.r.o.**  
**Vyšní Lhoty 213**  
**739 51 Vyšní Lhoty**

**Váš dopis ; ze dne**  
24.6.2003

**Náš dopis**  
OV/2003/335

**Vyřizuje ; linka**  
Koláček ; 59/7447111

**V Ostravě dne**  
9.července 2003

**Věc:** Vyjádření ke stavbě z hlediska sítí GTS CZECH a.s.

**Název stavby :** **Odkanalizování oblasti povodí Olešné - kanalizace obce Chlebovice**

**Investor stavby :**

**Etapa :** Podklady pro územní a stavební řízení

**Vyjádření :** Ve vyznačeném prostoru stavby a v jeho bezprostředním okolí se nenachází žádné vedení ani jiné zařízení, které je v našem vlastnictví nebo v naší správě.

**Koordinace staveb:** V současné době v místě stavby naše společnost žádnou akci nepřipravuje.

**Platnost vyjádření :** Vyjádření platí od 9.července 2003 po dobu jednoho roku.

**Vyjádření vydal :** GTS CZECH, a.s., odd. dokumentace sítí  
Sokolská třída 99, 702 00  
tel. : 59/7447111, fax : 59/7447100  
e-mail : [tomas.kolacek@gtsgroup.cz](mailto:tomas.kolacek@gtsgroup.cz)  
<http://www.gtsgroup.cz>

S přátelským pozdravem

 **GTS Czech**  
GTS CZECH, a.s.  
PROVOZOVNA  
Sokolská tř. 99  
702 00 Ostrava, Czech Republic  
tel.: +420 597 447 111  
IČO: 63999501



Tomáš Koláček



**S I T E L, spol. s r.o.**  
Společnost pro výstavbu integrovaných telekomunikací  
Nad elektrárnou 411, 106 00 P r a h a 10

Devco - Plast s.r.o.  
p. SPACIL  
Výšni Lhoty 213  
739 51 VYŠNÍ LHOTY

Vaše značka  
118/RS/2003

Naše značka  
5125

Vyřizuje  
Ing. Ladislava Vaingátová-  
267198161

V Praze dne  
20.6.2003

**Věc:** Vyjádření k existenci podzemních inženýrských sítí

Stavba „**Kanalizace Chlebovice- Frýdek-Místek**“ - Zájmové území stavby vyznačeno na předložených situačních plánech.

Při realizaci výše popsaných zemních prací dojde ke střetu s naším podzemním telekomunikačním vedením. V trase může být uloženo několik kabelů a trubek, které jsou chráněny ochranným pásmem.

Dotčené síť: 4447/06

**Ke kontaktu akce s TTT Brno-Ostrava**

O vytyčení naší kabelové trasy (v souladu s §18, vyhl. č. 324 - 1990 Sb.) je třeba požádat nejpozději 15 dní před započítáním prací. Vytyčení zajistí Ing. Ladislava Vaingátová, Nad elektrárnou 411, 106 00 Praha 10 tel. 267198161, fax. 267198222.

Společnost SITEL, s.r.o., souhlasí s vydáním <sup>stavebního</sup> (územního) povolení na výše uvedenou akci, kterou je dotčen DOK, za předpokladu splnění a dodržení těchto podmínek :

- před zahájením prací vyznačení polohy PTV přímo ve staveništi;
- kabel nebude přeložen;
- PTV je nutno zakreslit do projektové dokumentace;
- prokazatelně seznámit pracovníky, kteří budou provádět práce, s polohou PTV;
- upozornit organizace provádějící zemní práce na možnou polohovou odchylku uloženého PTV  $\pm 30$  cm od výkresové dokumentace;
- před zahájením výkopových prací odkrýt místa styků (křížení) ručně kopanými sondami a oznámení případných nesrovnalostí zjištěných těmito sondami pracovišti, které vydalo toto vyjádření;
- upozornit pracovníky na to, aby při zemních pracích dbali nejvyšší opatrnosti, nepoužívali nevhodné nářadí a ve vzdálenosti 1,5m po stranách krajního vedení PTV nepoužívali žádné mechanizační prostředky;
- nad kabelovou trasou dodržet zákaz budování zařízení, která by omezovala přístup k PTV;
- při křížení nebo souběhu dodržet normy ČSN 73 60 05 o prostorovém uspořádání sítí technického vybavení;







**S I T E L, spol. s r.o.**  
Společnost pro výstavbu integrovaných telekomunikací  
Nad elektrárnou 411, 106 00 P r a h a 10

- v místech křížení je nutno kabel uložit do chráničky a provést následné zasypání suchou betonovou směsí;
- řádně zabezpečit odkryté PTV proti poškození při práci i proti poškození nepovolanou osobou;
- zákaz přejíždění tras PTV těžkými vozidly (mechanizací) a jejich patkování, pokud není provedena ochrana těchto tras proti mechanickému poškození;
- zákaz skládek a budování zařízení, která by znemožňovala přístup k PTV;
- bez souhlasu společnosti Sitel, s.r.o. nesnižovat nebo nezvyšovat vrstvu zeminy nad trasami PTV;
- zabránit poškození a manipulaci pomocných zařízení PTV (jedná se např. o nadzemní rozvaděče, kabelové označníky, patníky, tyče, lana a tyče ochranné nebo uzemňovací soustavy);
- při přeložce dodržet technologii pokládky a před záhozem PTV si vyžádat účast pracovníka společnosti SITEL, s.r.o., který zkontroluje, zda není PTV mechanicky poškozeno a na místě odsouhlasí způsob provedení prací;
- okamžité ohlásit každé poškození PTV oprávněnému pracovníkovi společnosti SITEL, s.r.o.;
- při poškození zařízení PTV, (i při dodatečně zjištěném), bude požadována náhrada, včetně souvisejících škod;
- předat dokumentaci skutečného provedení stavby v místech přiblížení stavby s PTV;

Při žádosti o změnu nebo prodloužení územního rozhodnutí (stavebního povolení) je nutné požádat o nové vyjádření o existenci podzemních telekomunikačních vedení ve správě společnosti SITEL, s.r.o.  
Platnost tohoto vyjádření je 1 rok ode dne vydání.

Upozorňujeme, že v trase vaší stavby jsou i kabely f.Telia, kterou je třeba požádat také o vyjádření k existenci sítě

S pozdravem

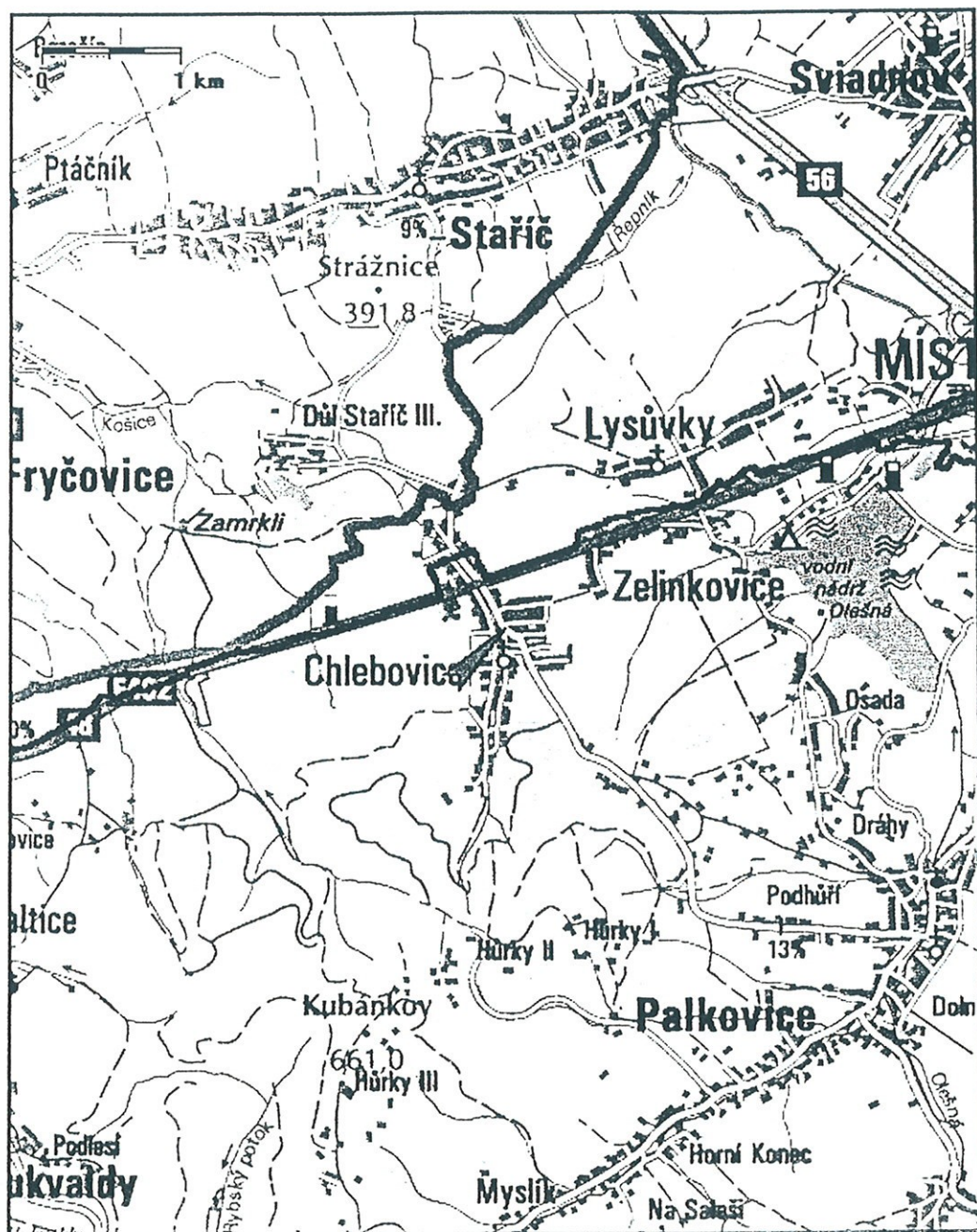
Ing. Vladimír Suchánek  
vedoucí koordinace výroby /

1.7. 2001



- Přílohy: polohopisný plán
- Kopie: žádné





*každá bilka →  
kabel Telia*

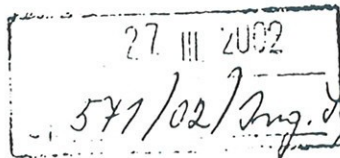


Dotl. 5.44

44

## STÁTNÍ PAMÁTKOVÝ ÚSTAV V OSTRAVĚ

Korejská 12, 702 00 Ostrava - Přívoz  
Tel.: 069/ 613 34 81, fax: 069/ 613 31 28, e-mail: spuo@ostrava.pamatky.cz



Voding Hranice spol. s r.o.  
Zborovská 583  
753 01 Hranice

Číslo jednací  
SPÚ/735/2002/PAN/Ku

Spisový znak  
613/FM

Vyřizuje  
Ing. arch. Pangerová

V Ostravě dne  
2002-03-26

### Odkanalizování oblasti Olešné - kanalizace obce Chlebovice, zak.č. 12 123

Státní památkový ústav v Ostravě byl požádán o vyjádření k zamýšlené stavbě Odkanalizování oblasti Olešné - kanalizace obce Chlebovice.

Podkladem pro vyjádření je situace řešeného území se zákresem trasy zamýšlené stavby.

Na základě podkladu Vám sdělujeme, že na řešené území se nevztahují zájmy státní památkové péče, přesto existuje reálná možnost archeologických zjištění a proto je nutné před započatím prací splnit ohlašovací povinnost stavebníka a přesný termín zahájení zemních prací písemně ohlásit s předstihem alespoň 10-ti pracovních dnů oprávněné instituci - Státnímu památkovému ústavu v Ostravě, archeologické oddělení, Bezručovo náměstí 1, 746 01 Opava.

S pozdravem

STÁTNÍ PAMÁTKOVÝ ÚSTAV  
v Ostravě 20  
Korejská 12, 702 00 Ostrava-Přívoz

  
Ing. arch. Sárka Pangerová  
samostatný odborný pracovník  
útvary památkové péče

Na vědomí  
SPÚ Ostrava, archeologické oddělení + situace  
Okresní úřad F.-Místek, RRR, Ing. Axmanová

# Povodí Odry státní podnik

Varenská 49, 701 26 Ostrava 1

Telefon: 596 657 111

Fax: 596 612 666

IČ: 70 89 00 21

DIČ: 388-70 89 00 21

Bankovní spojení: KB Ostrava

č. ú.: 971 04-761/0100

e-mail: info@pod.cz

internet: www.pod.cz

Zapsán v OR u Krajského soudu v Ostravě, oddíl A XIV, vložka 584

PEVA - PLAST

s.r.o.

Vyšní Lhoty 213

739 51 Vyšní Lhoty

Váš dopis / ze dne

Naše značka

Vyřizuje / linka

Ostrava dne

9999

24.6.2003

6198/923/3/03-57.12

Ing. Maníček

2.7.2003

Věc:

## **Kanalizace Chlebovice – DSP**

K zamýšlené akci výstavby kanalizace jsme se již vyjadřovali na úrovni dokumentace pro územní řízení. Původní koncepce napojení chlebovické kanalizace prostřednictvím 2 čerpacích stanic na budovanou kmenovou stoku DN 500, odvádějící odpadní vody na čistírnu odpadních vod Frýdku Místku ve Sviadnově, zůstává proti původnímu návrhu nezměněna, takže z hlediska správce povodí nemáme k předložené dokumentaci ke stavebnímu povolení připomínek.

Potok Vodičná, který má být kanalizací křížen, není v naší operativní správě.

Přílohy:

souhrnná technická zpráva

přehledná situace + 7 listů situací 1:1000



Ing. Břetislav Tureček

vedoucí odboru vodohospodářských koncepcí a informací

POVODÍ ODRY,

státní podnik 230

701 26 OSTRAVA 1, Varenská 49

IČO 70890021 - DIČ 388-70890021



**Povodí Odry**  
státní podnik





BIOCEL, a.s. Zahradní 762, 739 21 Paskov, Česká Republika



Certificate No. FM 26 732

46

VODING HRANICE, spol. s r.o.  
ING. SÝKOROVÁ  
ZBOROVSKÁ 583  
753 01 HRANICE

Váš dopis značky / ze dne  
482/02/Pr/5.3.2002

naše značka  
115/08/Ta

vyřizuje / linka  
Ing. Tabášek/1455

Paskov  
15.3.2002

VĚC: VYJÁDŘENÍ K ZADÁNÍ STAVBY „ODKANALIZOVÁNÍ OBLASTI OLEŠNÉ  
- KANALIZACE OBCE CHLEBOVICE, ZAKÁZKA ČÍSLO 12 123 “

Na základě Vaší žádosti ze dne 5.3.2002 Vám sdělujeme, že Vámi připravovaná stavba kanalizace v obci Chlebovice se nedotýká zájmů BIOCELU, a.s.

K vydání rozhodnutí o umístění stavby, včetně stavebního povolení pro tuto investici, nemáme připomínek.

Vámi zaslanou situaci si ponecháme pro informaci.

S pozdravem

Ing. Jiří Tabášek  
příprava investic

Co: Ing. ŽÍŽKA, p. KALMUS



# POZEMKOVÝ FOND ČESKÉ REPUBLIKY 44

Sídlo: Ve Smečkách 33, 110 00 Praha 1, IČ: 45797072, DIČ: 001 - 45797072

Zapsán v obchodním rejstříku vedeném Městským soudem v Praze, odd. A, vložka 6664

Adresa pro doručování: Pozemkový fond České republiky, územní pracoviště Frýdek-Místek, 4. května 217, PSČ 738 02

Váš dopis zn.:

ze dne:

naše zn.: 2185 /2001-2392/62

Vyřizuje: Šilarová

tel.: 0658/647765

fax: 0658/435164

datum: 18.3.2002

VODING Hranice spol. s r.o.

Ing. Sýkorová

Zborovská 583

Hranice

753 01

20. 4. 2002

525/02/Ing. Sýkorová

Doporučeně na doručenkou

## Vyjádření

Pozemkovému fondu ČR, územnímu pracovišti Frýdek-Místek, bylo jako účastníku řízení doručena žádost o vyjádření ke stavbě "Odkanalizování oblasti Olešná - kanalizace obce Chlebovice".

V případě, že pozemky ve správě Pozemkového ČR budou dotčeny stavbou, souhlasíme se stavbou za následujících podmínek.

- 1) Trasa bude umístěna pokud možno v hranici pozemků. Realizace musí být provedena v souladu s projektovou dokumentací a stavebním řízením.
- 2) Investor musí zajistit vyjádření Zemědělské vodohospodářské správy (adresa F-M, J. Kavky 648), zda se na dotčených pozemcích nacházejí meliorační stavby. V případě, že se na těchto pozemcích meliorační stavby nacházejí, musí investor zajistit projektovou dokumentaci na opravu meliorací od autorizované firmy. Podle této dokumentce bude v průběhu stavby oprava provedena a převzata zástupcem Pozemkového fondu ČR.
- 3) PF ČR nevlastní evidenci o podzemních sítích, tuto evidenci si zajistí žadatel, který rovněž ručí za škody vzniklé jejich poškozením.
- 4) Před započítím stavby uzavře investor s PF ČR dohodu o vstupu na pozemky. Podmínkou platnosti dohody o vstupu bude dohoda s uživatelem.

S pozdravem

Pozemkový fond ČR

územní pracoviště Frýdek Místek

4. května 217

738 04 Frýdek Místek

ing. Robert Kostka

vedoucí ÚP PF ČR

Frýdek-Místek





48

**TransgasNet, a.s., Sokolská 4, 120 00 Praha 2**

IČO:26152436, zapsaná dne 14.2.2000 do obchodního rejstříku vedeného Krajským  
obchodním soudem v Praze pod spisovou značkou oddíl B, vložka 6370

Tel: 267975346

Fax: 267976941

Náš značka: PZ/1541/03 Vyřizuje: Čermáková

Datum: 10.7.2003

**I.**

**Žádost o vyjádření**

**o existenci podzemních telekomunikačních vedení společnosti TransgasNet,a.s.**

Žadatel: PEVA - PLAST s.r.o., Vyšní Lhoty 213, 739 51 Vyšní Lhoty

č.j. žadatele: -

žádá podle § 88 odst. 9 zákona č. 151/2000 Sb., o telekomunikacích a o změně dalších zákonů, ve znění pozdějších předpisů o vyjádření o existenci podzemních telekomunikačních vedení společnosti TransgasNet,a.s.

pro akci /stavbu/ ...Odkanalizování oblasti povodí Olešné - kanalizace obce

Chlebovice.....v měřítku 1 : 5 000.....stupeň dokumentace...SŘ.....

**II.**

**Vyjádření**

**o existenci podzemních telekomunikačních vedení společnosti TransgasNet,a.s.**

Oznamujeme Vám, že při realizaci Vámi plánovaných a v části I. vyznačených prací **DOJDE** ke styku (souběhu, křížování) s podzemním telekomunikačním vedením společnosti TransgasNet,a.s.

Provozní základna společnosti TransgasNet,a.s.:

**PZ Brno, p. Hess, Pražská 158, 642 00 Brno - Bosonohy, tel.: 603 151 951**

Souhlasíme s prováděním zemních a dalších stavebních prací (dále jen „stavební práce“) v ochranném pásmu podzemních telekomunikačních vedení společnosti TransgasNet, a.s. za splnění těchto podmínek a povinností:

- a) žadatel je povinen učinit veškerá opatření, aby nedošlo k poškození podzemního telekomunikačního vedení
- b) před zahájením stavebních prací bude společností TransgasNet, a.s. provedeno vyznačení polohy podzemního telekomunikačního vedení přímo na staveništi (trasa) na základě písemné objednávky podané žadatelem u výše uvedené provozní základny společnosti TransgasNet,a.s. nejméně 15 dnů předem
- c) žadatel je povinen uvědomit výše uvedenou provozní základnu společnosti TransgasNet,a.s. o zahájení stavebních prací nejméně 15 dnů předem
- d) žadatel je povinen prokazatelně seznámit pracovníky, kteří budou provádět stavební práce s polohou podzemního telekomunikačního vedení
- e) žadatel je povinen dbát při stavebních pracích největší opatrnosti, nepoužívat zde nevhodné nářadí a do vzdálenosti 1,5 m po každé straně vytyčené trasy podzemního telekomunikačního vedení nepoužívat žádných mechanizačních prostředků (hloubících strojů, sbíječek apod.)
- f) odkryté podzemní telekomunikační vedení je žadatel povinen zajistit proti poškození
- g) žadatel je povinen řádně zhutnit zeminu pod podzemním telekomunikačním vedením a před záhozem vyzvat pracovníky výše uvedené provozní základny společnosti TransgasNet,a.s. k provedení kontroly, zda nebylo podzemní telekomunikační vedení i přes předchozí opatření viditelně poškozeno a zda byly dodrženy stanovené podmínky
- h) žadatel je povinen neprodleně ohlásit každé poškození podzemního telekomunikačního vedení výše uvedené provozní základně společnosti TransgasNet,a.s.
- i) žadatel je povinen ohlásit provozní základně společnosti TransgasNet,a.s. ukončení stavebních prací
- j) dodrží všechny stávající platné normy a předpisy

k) žadatel je povinen při provedení kontroly dle písm. g) předat provozní základně společnosti TransgasNet,a.s. zaměření skutečného provedení stavby v místě křížení (resp. souběhu) v rozsahu ochranného pásma. Toto zaměření spočívá v dodání geodetických souřadnic v S-JTSK a výšek v odpovídajícím výškovém systému (Bpv., Jadran) v digitální a textové formě, v uvedení o jaký typ vedení se jedná (nadzemní, podzemní) a ve vyznačení výškového rozdílu mezi stavbou a podzemním telekomunikačním vedením v místě křížení. Dále je třeba dodat zakres situace v měřítku 1:1000, který musí být potvrzen příslušnou provozní základnou společnosti TransgasNet, a.s.

l) V blízkosti vašeho zájmového území vede trasa TGNet ve společné kynetě se Self servisem, Sitelem, aliatelem a ČRa - viz. snímky 1 : 50 000 a 1 : 1 000. V případě, že dojde ke střetu kanalizace s trasou TGNet, uložte kanal. pod TGNet a ten opatřete chráničkou s 1m přesahem. Vytyčení a dozor objednejte na PZ Brno.

Toto vyjádření platí pro dokumentaci předloženou firmě TransgasNet,a.s. a pro rozsah prací na ní vyznačených. Pozbývá platnosti, jestliže se nezačne se stavebními pracemi uvedené stavby do dvou let od jeho vydání. Při žádosti o změnu nebo prodloužení územního rozhodnutí (stavebního povolení) je nutno požádat o nové vyjádření o existenci podzemních telekomunikačních vedení společnosti TransgasNet,a.s.

V případě, že žadatel pověří provedením stavebních prací jinou osobu, je žadatel povinen prokazatelně seznámit pověřenou osobu s výše uvedenými podmínkami a zabezpečit jejich dodržení.

  
TransgasNet, a.s.  
Sokolská 4/1882  
120 00 Praha 2  
(14)

III.

Originál tohoto vyjádření převzal dne: .....

Jméno a adresa: .....

.....

vlastnoruční podpis

Týká se telekomunikačního kabelu společnosti TransgasNet,a.s. číslo stavby:.....

úsek: .....

k.ú.: Chlebovice.....č.listu v knize plánu:.....

**Upozornění:**

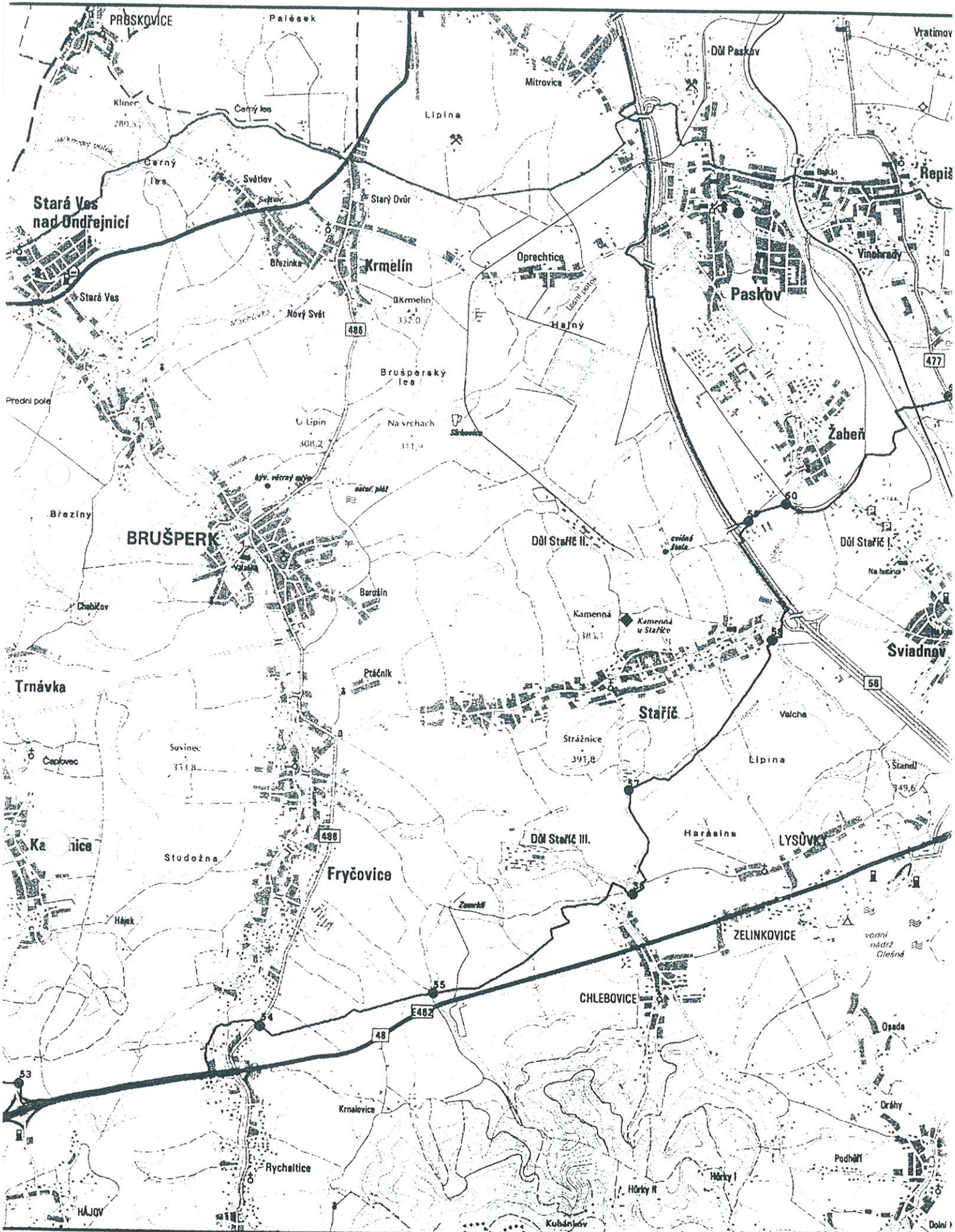
**Vytyčení kabelů a dozor objednejte na příslušné provozní základně.**

**V objednávce uveďte adresu:**

TransgasNet,a.s.  
Sokolská 4  
120 00 Praha 2  
IČO: 26152436

**Práce za vytyčení a dozor budou účtovány 13,40 Kč/1 km a 750 Kč/1 hod.  
Objednávku dodejte nejpozději na místě vytyčení.**





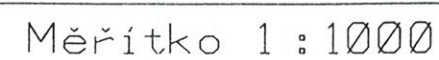
**Telefonické propojení Brno-Ostrava-Český Těšín**

zakreslení vytyčovacíh sloupků pro vyvedení vytyč.vodiče CYY6

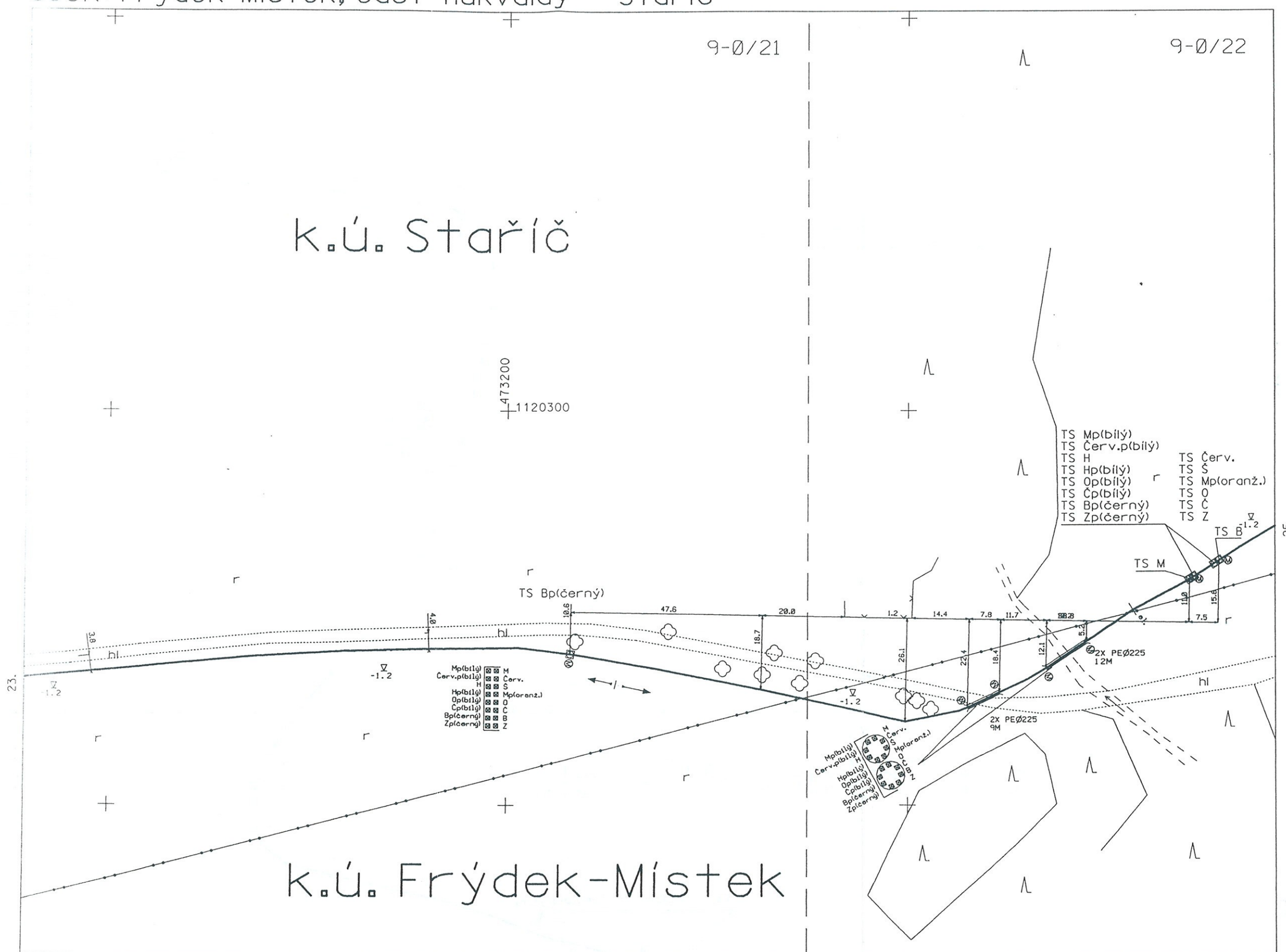
Transgas Net, a.s.

telekom.trasa TF Net





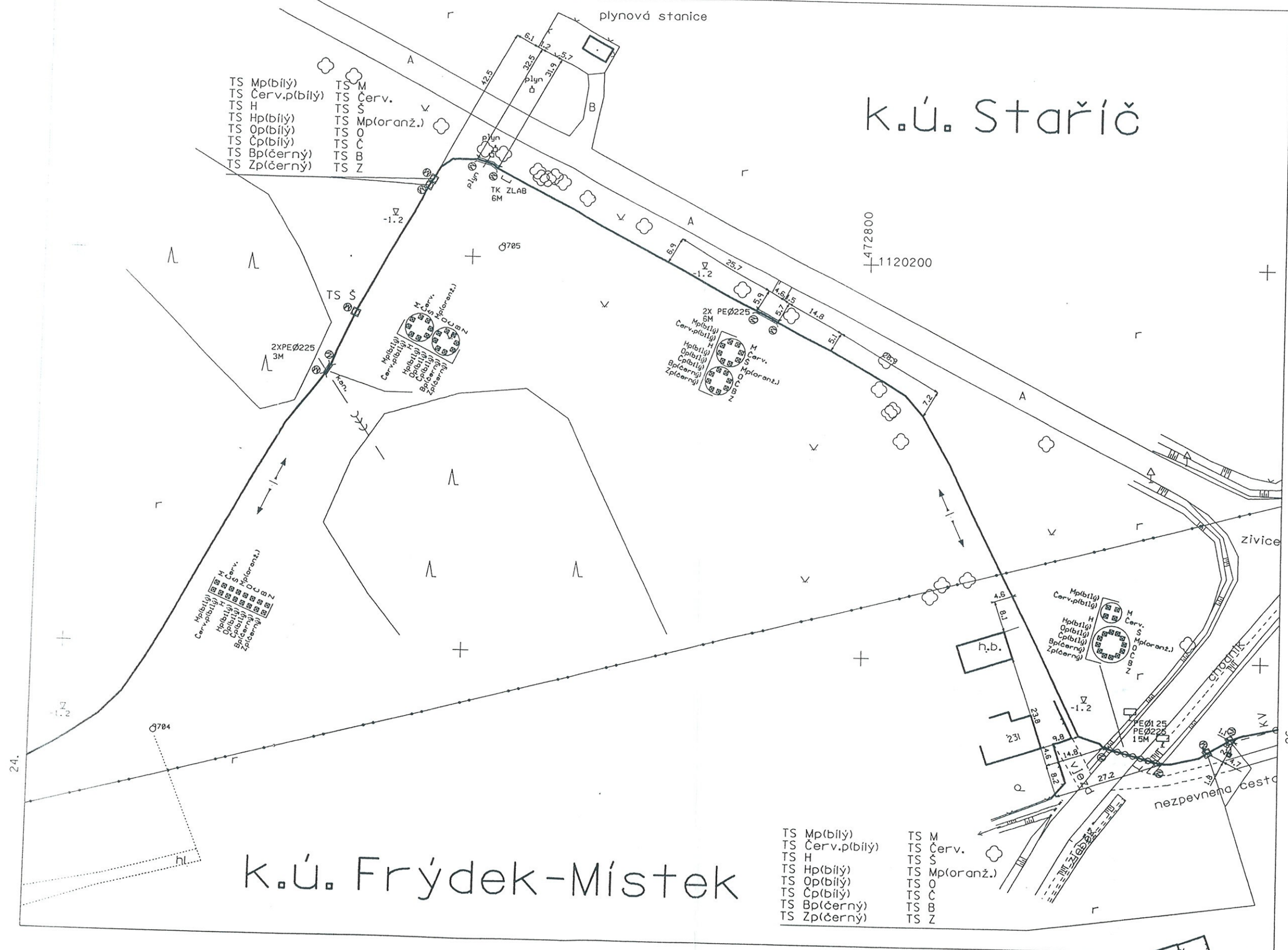




Optické propojení BRNO-OSTRAVA-ČESKÝ TĚŠÍN  
Úsek Frýdek-Místek, část Hukvaldy - Staříč

Frýdlant nad Ostravicí 9-0/22

25



Měřítko 1 : 1000



(49)



PEVA - PLAST, s.r.o.

Ing. Ivo Hejný

Vyčň Lhoty 213  
739 51

30.06.2003

**Věc: Vyjádření k akci "Odkanalizování oblasti povodí Olešné - kanalizace obce Chlebovice"**

Při realizaci výše zmíněné akce dojde ke styku se sdělovacím vedením společnosti Aliatel a.s.  
V příložených situacích je zakres (geodetické zaměření) našich zařízení v místech, kde ke styku dojde.

S prováděním výše uvedené stavby souhlasíme za dodržení níže uvedených podmínek :

- před zahájením prací požadujeme projednat technické řešení styku s naším zařízením
- zahájení prací nám bude písemně oznámeno minimálně 1 týden předem
- zemní práce ve vzdálenosti 1 m od kabelu budou prováděny ručně
- trasa kabelu bude zabezpečena proti poškození při případném přejíždění těžkou technikou
- při odkrytí našich sítí budeme přizváni ke kontrole
- při poruše našeho vedení budou pozastaveny práce do doby než bude zajištěna oprava
- před zakrytím obnažených sdělovacích vedení společnosti Aliatel a.s. bude přizván zástupce naší společnosti ke kontrole a k odsouhlasení uložení našeho vedení, o čemž bude proveden zápis ve stavebním deníku

Toto naše vyjádření má platnost 1 rok.

Kontaktní osoby za Aliatel a.s. - stavební dozor:  
Ing. Pondělíček 777 770 167, tel., fax: 225 253 725  
p. Holada 777 770 098, tel., fax: 225 253 718  
p. Vidlák 777 770 282, tel., fax: 225 253 727

K předložené dokumentaci nemáme další připomínky.

S pozdravem

**Zdeněk Vidlák**

výstavba sítě - liniová infrastruktura  
Aliatel, a.s., Sokolovská 86, 186 00 Praha 8  
tel., fax: 225 253 727, mobil: 777 770 282  
e-mail: zdenek.vidlak@aliatel.cz

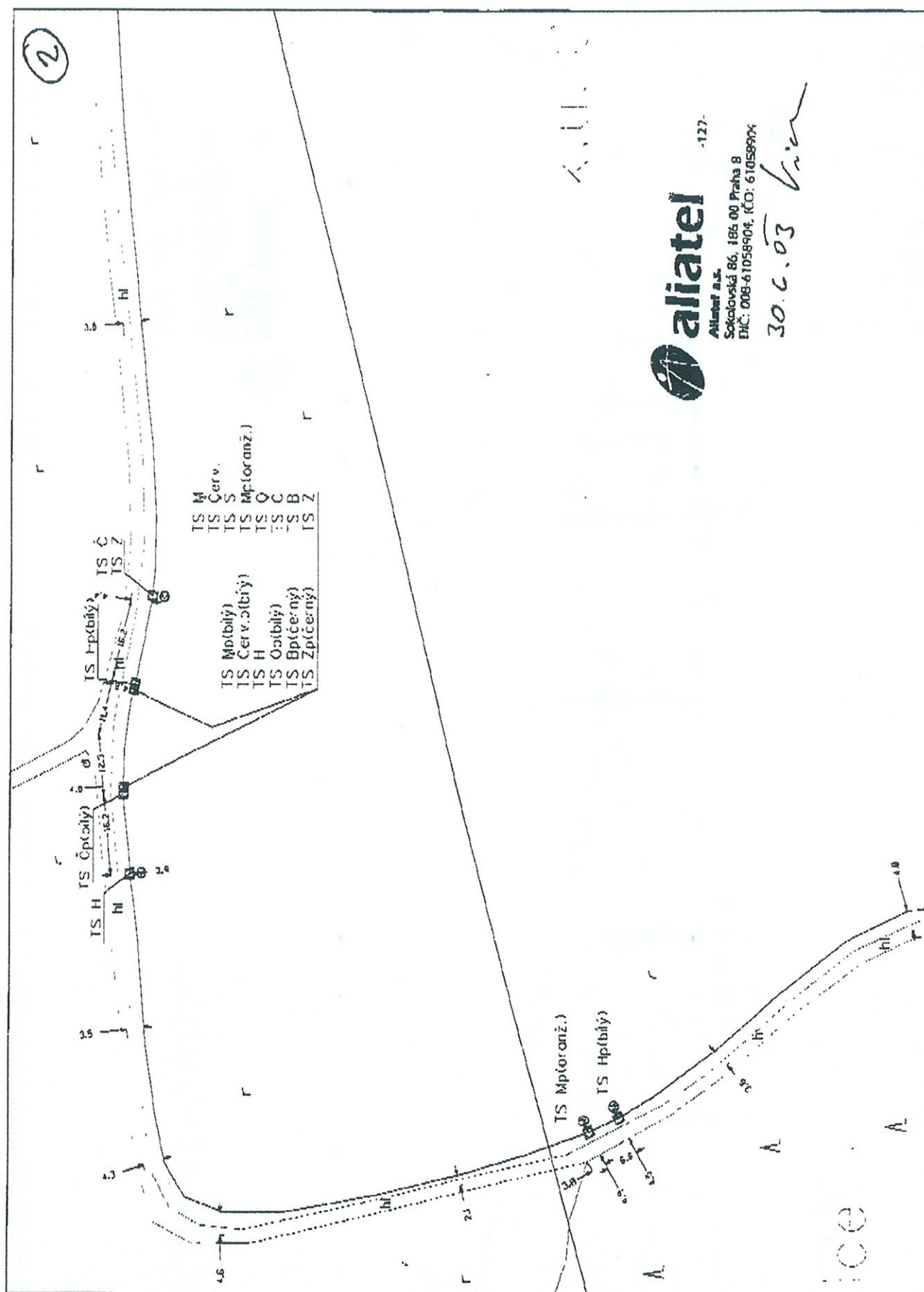


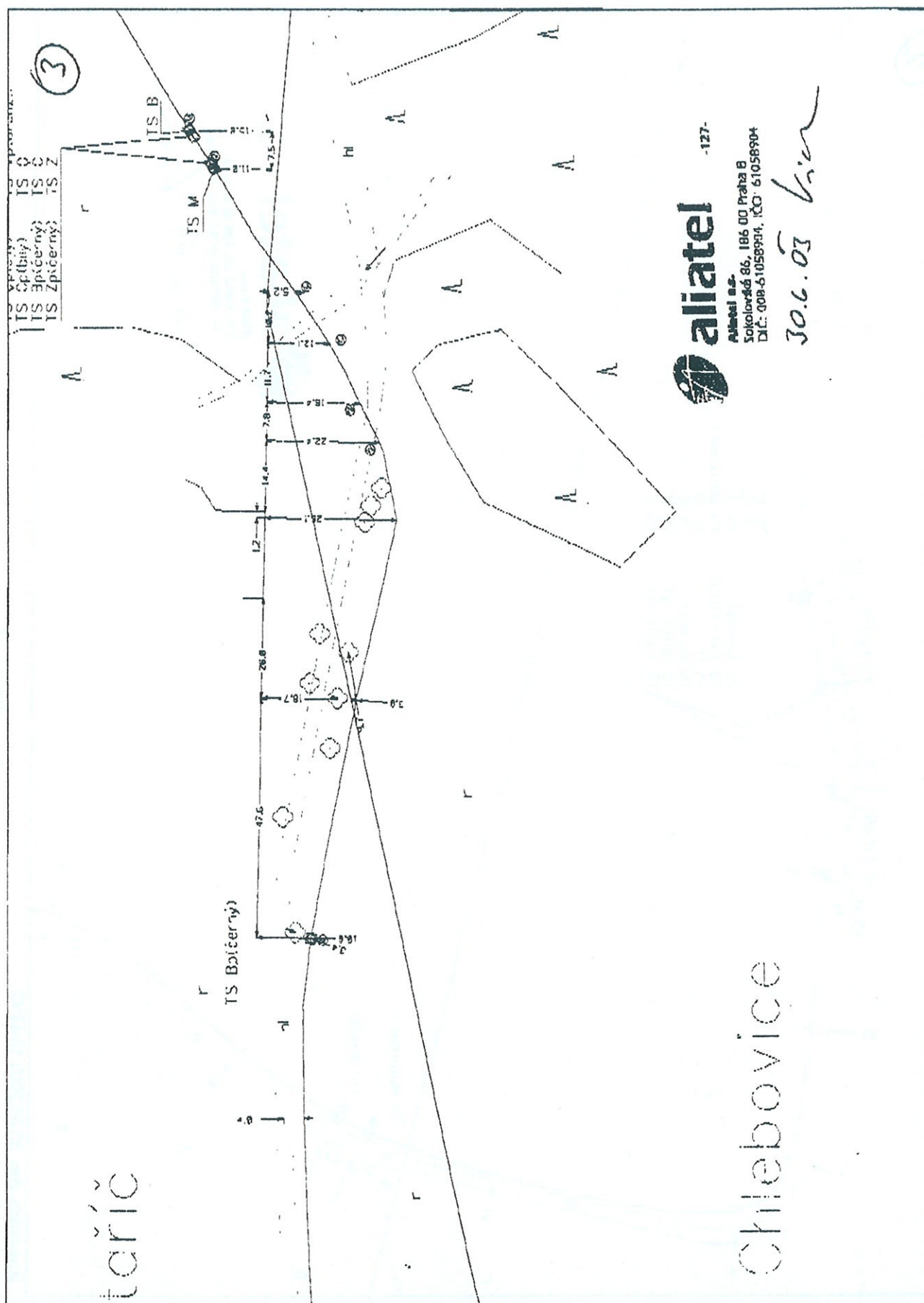
-127-

Aliatel a.s.  
Sokolovská 86, 186 00 Praha 8  
DIČ: 008-61058904, IČO: 61058904

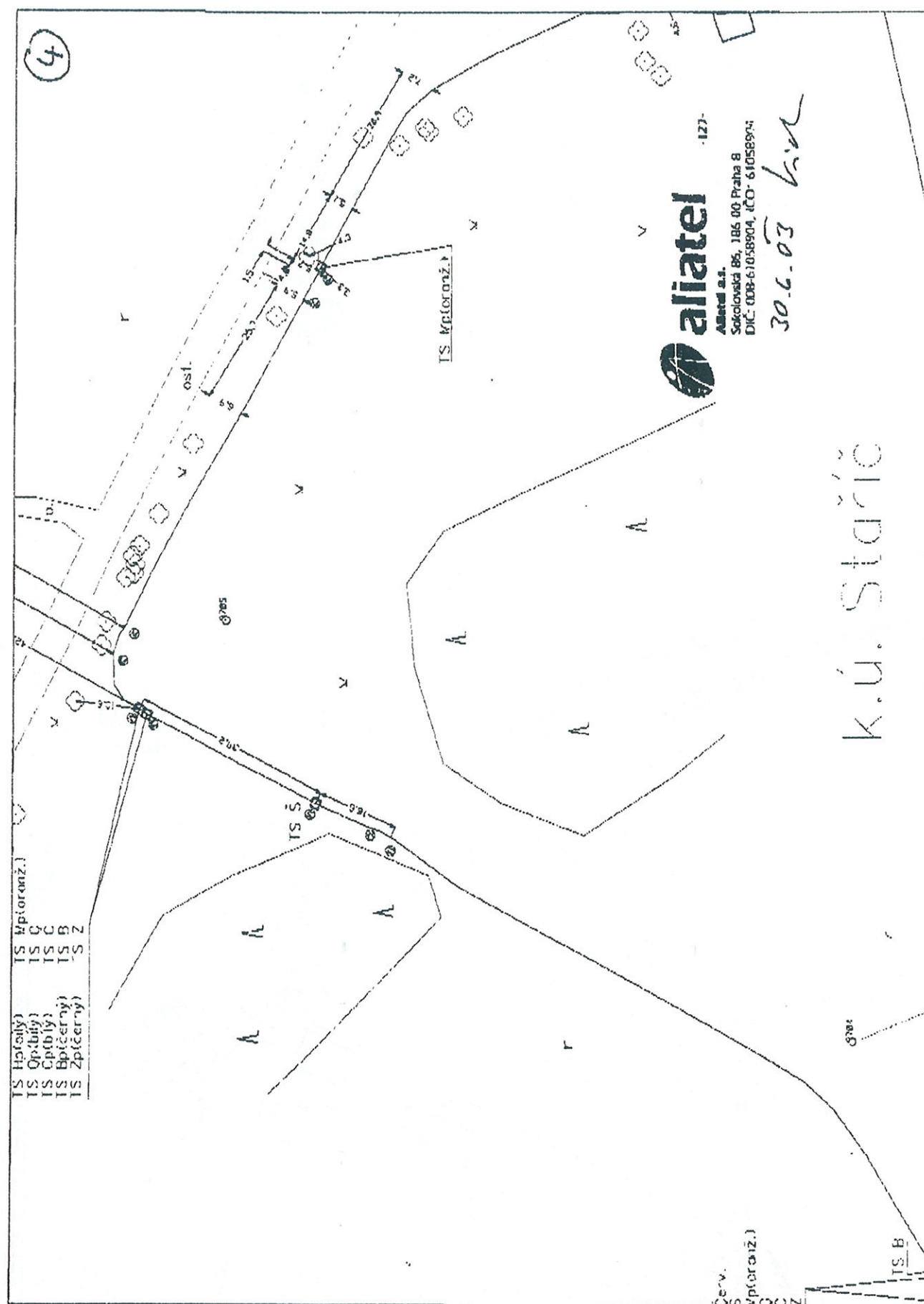




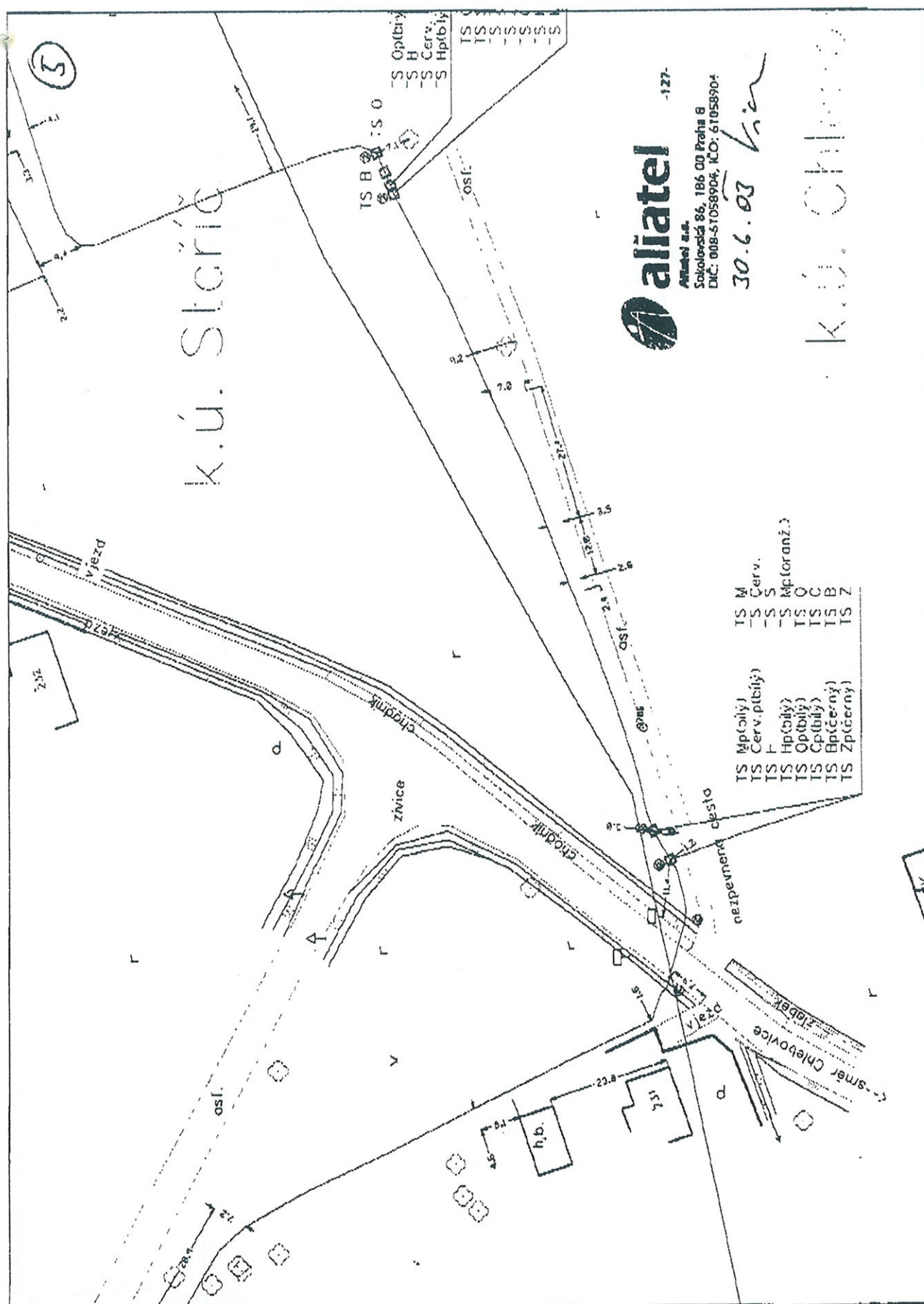








Wkresba\dt.s.dgn 30.06.2003 15:40:09



...kresbaldts.dgn 30.06.2003 15:39:00

cool: ✓