







— HRANICE OBCE
— ZÁJMOVÁ OBLAST



Veškeré informace na tomto výkrese jsou duševním vlastnictvím Ing. Davida Klimšy, jejich použití nebo odevzdání třetí osobě je možné pouze s písemným souhlasem autora.

Zodpovědná osoba	Kontroloval	Vypracoval	 Ing. David Klimša projekční činnost Prostřední Bludovice 133 739 37 Horní Bludovice e-mail: davidklimsa@seznam.cz tel.: +420 732 539 760	
Ing. David Klimša	Ing. Miroslav Skupník	Ing. David Klimša		
				
Razítko, podpis	Název projektové dokumentace Úprava, rekonstrukce nebo vybudování zpevněných ploch pro stanoviště kontejnerů na území statutárního města Frýdek-Místek - u 11. ZŠ		Formát	A4
	Název stavebního objektu Situační výkresy		Datum	říjen/2022
	Název výkresu Situační výkres širších vztahů		Stupeň	DÚS + DPS
Autorizovaný inženýr ČKAIT 1103927 Ing. David Klimša			č. zakázky	DK09/2022
			Měřítko	č. výkresu
		-		C.1