

LEGENDA

- HRANICE PARCEL
- HRANICE SLOUČENÝCH PARCEL

STÁVAJÍCÍ INŽENÝRSKÉ SÍTĚ

- ELEKTRO ROZVODY
- ROZVODY VO
- SDĚLOVACÍ KABELY
- VODOVOD
- KANALIZACE
- PLYNOVOD

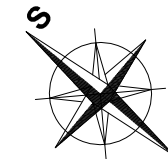
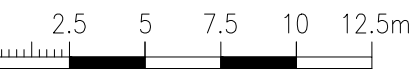
VÝMĚNA STÁVAJÍCÍCH POŠKOZENÝCH BETONOVÝCH OBRUBNÍKŮ


LEGENDA PLOCH

- CHODNÍK BEZ MOŽNOSTI POJEZDU (BET. DLAŽBA TL.6cm, ŠEDÁ BARVA / 91,1 m2)
- RELIÉFNÍ DLAŽBA (BET. DLAŽBA S NOPKY TL.6cm, ČERVENÁ BARVA / 3,4 m2)
- OPRAVA SJEZDU NA NÁDVOŘÍ S ŽIVIČNÝM KRYTEM (50,7 m2)
- ZELEŇ (21,5 m2)

POZNÁMKA :

PODKLAD KATASTRÁLNÍ MAPY A INŽENÝRSKÉ SÍTĚ JSOU V SITUACI ZAKRESLENY DLE PODKLADŮ PŘEDANÝCH INVESTOREM (DATA ÚAP) PŘED ZAHÁJENÍM ZEMNÍCH PRACÍ MUSÍ BÝT PROVEDENO JEJICH PŘESNÉ VYTÝČENÍ V TERÉNU.



NÁZEV STAVBY		<div></div> <div>spol. s r. o.</div> <div>Potoční 1091, 738 01 Frýdek-Místek tel. 558/846382, email : asa-fm@volny.cz</div>	
Oprava chodníku podél ulice Těšínské			
VYPRACOVAL	Ing. Jan Görner	ZODP. PROJEKTANT	Ing. Jan Görner
OBJEDNATEL Statutární město Frýdek-Místek, Radniční 1148, 738 22 Frýdek-Místek			
MÍSTO STAVBY	k.ú. Místek	STUPEŇ OPRAVA	DATUM 9/2016
STAVEBNÍ OBJEKT / ČÁST	-	FORMÁT A4 3	MĚŘÍTKO 1:250
NÁZEV VÝKRESU	Situace opravy	ZAK. ČÍSLO ASA/2016/03	ČÍSLO VÝKRESU II.2